


|   |                                |  |
|---|--------------------------------|--|
|  | Commune : <b>CANNES</b>        |  |
| <b>AVENUE DU CAMP LONG #3</b>   |                                |  |
| <b>Commentaires :</b> Cours d'eau : VALLON CANNET                                 | <b>1</b> Repère(s) sur le site |  |

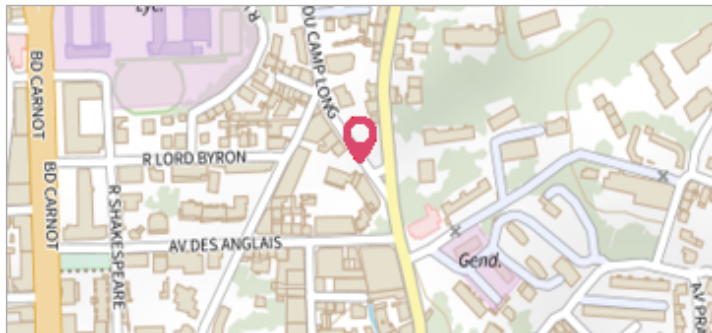
#### GÉNÉRAL

**Unité de gestion :** Méditerranée Est

**Code :** CER\_PHE06\_S\_0531

**Date de mise à jour :** 04/07/2016

**Auteur :** Cerema Méditerranée




#### GÉOLOCALISATION

**Coordonnées WGS84 :** X: 7.02070300 / Y: 43.56264680

**Coordonnées RGF93 (Lambert 93) :** X: 1024819.64 / Y: 6282002.87

**Coordonnées RGF93 (ETRS89) :** X: 7.020703 / Y: 43.5626468

|  |                       |   |
|--|-----------------------|---|
|  | <b>3 Octobre 2015</b> | Altitude calculée de l'eau : <b>21.73 m</b> |
| Nature de l'inondation : <b>Débordement de cours d'eau</b>                         |                       | Nature du repère : <b>Non renseigné</b>     |

**Commentaires :** eau.125

#### GÉNÉRAL

**Code :** CER\_PHE06\_R\_0531\_01

**Date de mise à jour :**

**Auteur :** Cerema Méditerranée

09/09/2021

#### MARQUE

**Maximum de l'inondation :** Non renseigné

**Visibilité :** Non renseigné

**État du repère :** Non renseigné

**Pérennité :** Aucune

**Repère calculé :** Non renseigné

**PHEC :** Non renseigné

#### SOURCE DE REPÉRAGE : RELEVÉ PHE SAFEGE POUR LE SIAUBC SUR LA COMMUNE DE CANNES -

**Type de repérage :** Campagne de terrain post-inondation

**Organisme :** SAFEGE

#### RELEVÉ PHE

**Méthode :** Non renseigné

**Référence nivelée :** Autre type de référence

**Système altimétrique :** NGF IGN 1969 (système normal)

**Altitude de la référence (en m) :** 21.170 m

**Différence entre le niveau d'eau et la référence (en m) :** 0.560 m

**Altitude calculée de l'eau (en m) :** 21.73 m