


|   |                       |                            |
|---|-----------------------|----------------------------|
|  | Commune : <b>BIOT</b> | Rivière : <b>La Brague</b> |
| <h2 style="margin: 0;">ROUTE DE LA MER #13</h2>                                   |                       | <b>1</b>                   |
|   |                       | Repère(s) sur le site      |

**GÉNÉRAL**


---


**Unité de gestion :** Méditerranée Est  
**Code :** CER\_PHE06\_S\_0382      **Date de mise à jour :** 04/07/2016  
**Auteur :** Cerema Méditerranée




**GÉOLOCALISATION**


---

**Coordonnées WGS84 :** X: 7.10751000 / Y: 43.61867100  
**Coordonnées RGF93 (Lambert 93)** X: 1031502.49 / Y: 6288581.97  
**Coordonnées RGF93 (ETRS89)** : X: 7.10751 / Y: 43.618671  
**Code Hydro:** Y5600520      **Rive de référence:** Non renseigné




|   |   |   |
|---|---|---|
|  | <b>3 Octobre 2015</b><br>Nature de l'inondation : <b>Débordement de cours d'eau</b> | Nature du repère : <b>Non renseigné</b> |
| <b>Commentaires :</b> Limite zone inondée   |   |   |

**GÉNÉRAL**


---

**Code :** CER\_PHE06\_R\_0382\_01      **Date de mise à jour :** 04/12/2019  
**Auteur :** Cerema Méditerranée



**MARQUE**


---

**Maximum de l'inondation :** Non renseigné  
**Visibilité :** Non renseigné      **État du repère :** Non renseigné  
**Pérennité :** Aucune      **Repère calculé :** Non renseigné  
**PHEC :** Non renseigné

**SOURCE DE REPÉRAGE : RELEVÉ PHE ASSUREUR GENERALI - 08/10/2015**


---

**Type de repérage :** Campagne de terrain post-inondation  
**Organisme :** Assureur Generali