
Commune : **BIOT**

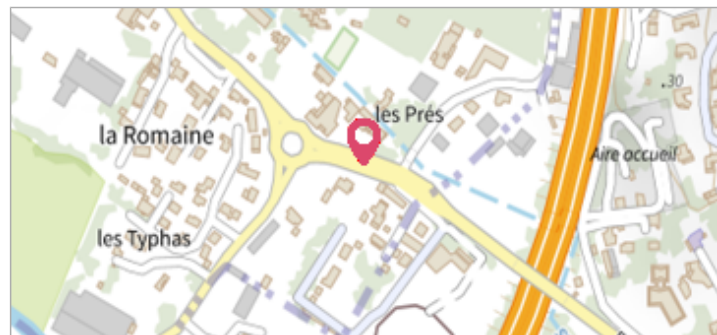
Rivière : **La Brague**

ROUTE DE LA MER #2

1 Repère(s) sur le site

GÉNÉRAL

Unité de gestion : Méditerranée Est
 Code : CER_PHE06_S_0195 Date de mise à jour : 04/07/2016
 Auteur : Cerema Méditerranée




GÉOLOCALISATION

Coordonnées WGS84 : X: 7.11295710 / Y: 43.61752400
 Coordonnées RGF93 (Lambert 93) X: 1031948.34 / Y: 6288477.55
 Coordonnées RGF93 (ETRS89) : X: 7.1129571 / Y: 43.617524
 Code Hydro: Y5600520 Rive de référence: Non renseigné



Photo PHE-Auteur: ATM


3 Octobre 2015


Altitude calculée de l'eau : **8.7 m**

Nature de l'inondation : **Débordement de cours d'eau**

Nature du repère : **Non renseigné**

GÉNÉRAL

Code : CER_PHE06_R_0195_01 Date de mise à jour : 04/12/2019
 Auteur : Cerema Méditerranée



MARQUE

Maximum de l'inondation : Non renseigné
 Visibilité : Non renseigné État du repère : Non renseigné
 Pérennité : Aucune Repère calculé : Non renseigné
 PHEC : Non renseigné

SOURCE DE REPÉRAGE : RELEVÉ PHE GÉOMÈTRE SEGC SUR LA COMMUNE DE BIOT - 26/10/2015

Type de repérage : Campagne de terrain post-inondation
 Organisme : SEGC

RELEVÉ PHE - 26/10/2015

Méthode : Non renseigné
 Organisme : SEGC
 Référence nivelée : Marque d'inondation
 Système altimétrique : NGF IGN 1969 (système normal)
 Altitude de la référence (en m) : 8.700 m
 Altitude calculée de l'eau (en m) : 8.7