


Commune : **BIOT**

IMPASSE JEAN MARC CAMATTE #1

Commentaires : Cours d'eau : VALLON DES HORTS


1 Repère(s) sur le site

GÉNÉRAL

Unité de gestion : Méditerranée Est

Code : CER_PHE06_S_0459 **Date de mise à jour :** 04/07/2016

Auteur : Cerema Méditerranée




GÉOLOCALISATION

Coordonnées WGS84 : X: 7.11015140 / Y: 43.62221800

Coordonnées RGF93 (Lambert 93) X: 1031694.96 / **Y:** 6288986.74

Coordonnées RGF93 (ETRS89) : X: 7.1101514 / Y: 43.622218


3 Octobre 2015

Altitude calculée de l'eau : **11.68 m**


Nature de l'inondation : **Débordement de cours d'eau**

Nature du repère : **Non renseigné**

GÉNÉRAL

Code : CER_PHE06_R_0459_01 **Date de mise à jour :** 04/12/2019

Auteur : Cerema Méditerranée



MARQUE

Maximum de l'inondation : Non renseigné

Visibilité : Non renseigné **État du repère :** Non renseigné

Pérennité : Aucune **Repère calculé :** Non renseigné

PHEC : Non renseigné

SOURCE DE REPÉRAGE : RELEVÉ PHE GÉOMÈTRE SEGC SUR LA COMMUNE DE BIOT - 26/10/2015

Type de repérage : Campagne de terrain post-inondation

Organisme : SEGC

RELEVÉ PHE - 26/10/2015

Méthode : Non renseigné

Organisme : SEGC

Référence nivelée : Marque d'inondation

Système altimétrique : NGF IGN 1969 (système normal)

Altitude de la référence (en m) : 11.680 m

Altitude calculée de l'eau (en m) : 11.68