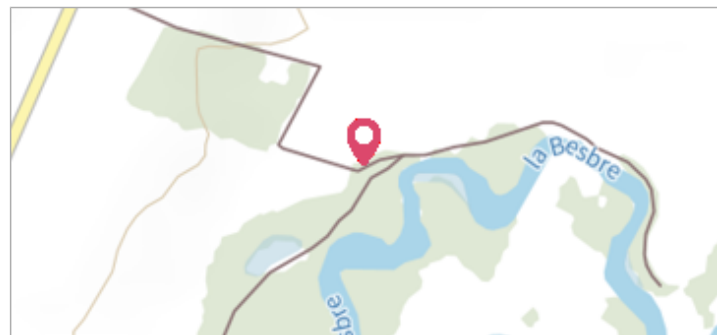
	Commune : BIOT	Rivière : La Brague
<h2 style="margin: 0;">CHEMIN DES PRÉS #3</h2>		1
		Repère(s) sur le site

GÉNÉRAL

Unité de gestion : Méditerranée Est
Code : CER_PHE06_S_0154 **Date de mise à jour :** 04/07/2016
Auteur : Cerema Méditerranée




GÉOLOCALISATION

Coordonnées WGS84 : X: 7.11358680 / Y: 43.61763200
Coordonnées RGF93 (Lambert 93) X: 1031998.49 / **Y:** 6288492.19
Coordonnées RGF93 (ETRS89) : X: 7.1135868 / Y: 43.617632
Code Hydro: Y5600520 **Rive de référence:** Non renseigné




Photo PHE-Auteur: ATM

	3 Octobre 2015	Altitude calculée de l'eau : 8.43 m
Nature de l'inondation : Débordement de cours d'eau		Nature du repère : Non renseigné

GÉNÉRAL

Code : CER_PHE06_R_0154_01 **Date de mise à jour :** 04/12/2019
Auteur : Cerema Méditerranée



MARQUE

Maximum de l'inondation : Non renseigné
Visibilité : Non renseigné **État du repère :** Non renseigné
Pérennité : Aucune **Repère calculé :** Non renseigné
PHEC : Non renseigné

SOURCE DE REPÉRAGE : RELEVÉ PHE GÉOMÈTRE SEGC SUR LA COMMUNE DE BIOT - 26/10/2015

Type de repérage : Campagne de terrain post-inondation
Organisme : SEGC

RELEVÉ PHE - 26/10/2015

Méthode : Non renseigné
Organisme : SEGC
Référence nivelée : Marque d'inondation
Système altimétrique : NGF IGN 1969 (système normal)
Altitude de la référence (en m) : 8.430 m
Altitude calculée de l'eau (en m) : 8.43