
Commune : **MANDELIEU-LA-NAPOULE**

Rivière : **Le Riou de l'Argentière**

**BOULEVARD DU BON Puits - CAMPING - clôture le long du camping #2**

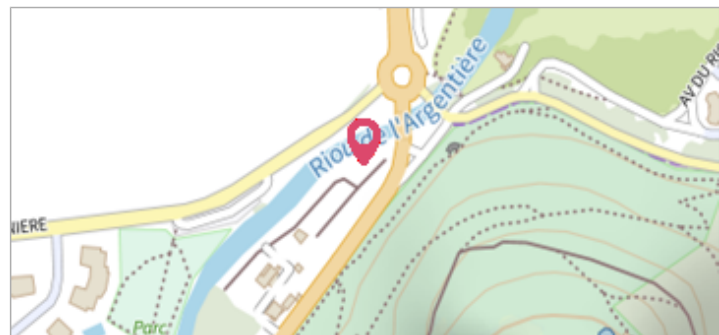
**1** Repère(s) sur le site

**GÉNÉRAL**

Unité de gestion : Méditerranée Est

Code : CER\_PHE06\_S\_0681 Date de mise à jour : 04/07/2016

Auteur : Cerema Méditerranée



**GÉOLOCALISATION**

Coordonnées WGS84 : X: 6.93453900 / Y: 43.52682860


Coordonnées RGF93 (Lambert 93) X: 1018062.84 / Y: 6277676.16

Coordonnées RGF93 (ETRS89) : X: 6.934539 / Y: 43.5268286

Code Hydro: Y5500580 Rive de référence: Non renseigné



Photo PHE - Auteur : IRSTEA


**3 Octobre 2015**

Nature de l'inondation : **Débordement de cours d'eau**


Nature du repère : **Laisse d'inondation**

**Commentaires** : traces de brindilles visibles sur le grillage

**GÉNÉRAL**

Code : CER\_PHE06\_R\_0681\_01 Date de mise à jour : 04/12/2019

Auteur : Cerema Méditerranée



**MARQUE**

Maximum de l'inondation : Non renseigné

Visibilité : Non renseigné État du repère : Non renseigné

Pérennité : Aucune Repère calculé : Non renseigné

PHEC : Non renseigné

**SOURCE DE REPÉRAGE : VISITE TERRAIN IRSTEA - 06/10/2015**

Type de repérage : Campagne de terrain post-inondation

Organisme : IRSTEA