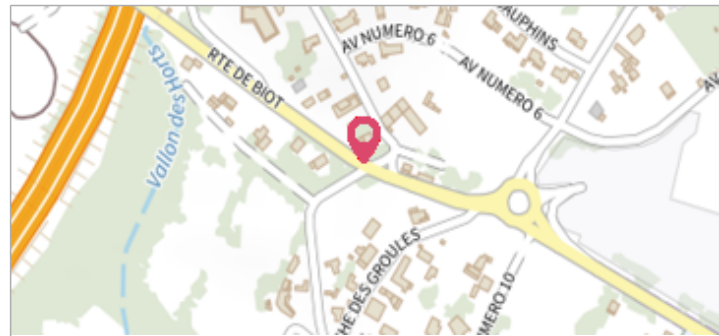
	Commune : ANTIBES	Rivière : La Brague
	AVENUE DU CHATEAU DE LA BRAGUE	

1 Repère(s) sur le site


GÉNÉRAL

Unité de gestion : Méditerranée Est
Code : CER_PHE06_S_0036 **Date de mise à jour :** 04/07/2016
Auteur : Cerema Méditerranée




GÉOLOCALISATION

Coordonnées WGS84 : X: 7.11812700 / Y: 43.61514200
Coordonnées RGF93 (Lambert 93) X: 1032379.02 / Y: 6288234.93
Coordonnées RGF93 (ETRS89) : X: 7.118127 / Y: 43.615142
Code Hydro: Y5600520 **Rive de référence:** Non renseigné

	3 Octobre 2015 Nature de l'inondation : Débordement de cours d'eau	Nature du repère : Limite au sol
	Commentaires : Limite encaissant	

GÉNÉRAL

Code : CER_PHE06_R_0036_01 **Date de mise à jour :** 04/12/2019
Auteur : Cerema Méditerranée



MARQUE

Maximum de l'inondation : Non renseigné
Visibilité : Non renseigné **État du repère :** Non renseigné
Pérennité : Aucune **Repère calculé :** Non renseigné
PHEC : Non renseigné

SOURCE DE REPÉRAGE : RELEVÉ PHE ASSUREUR GENERALI - 08/10/2015

Type de repérage : Campagne de terrain post-inondation
Organisme : Assureur Generali