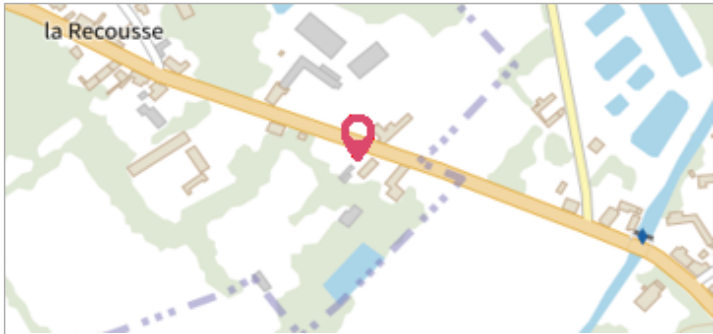

 Commune : **ZOUAFQUES** | **5 Rue Nationale**

1 Repère(s) sur le site

GÉNÉRAL
Unité de gestion : Bassins du Nord
Code : WEB_S_202605281939 Date de mise à jour : 18/06/2026
Auteur : Mb




GÉOLOCALISATION
Coordonnées WGS84 : X: 2.07363099 / Y: 50.81968180
Coordonnées RGF93 (Lambert 93) X: 634594 / Y: 7080747
Coordonnées RGF93 (ETRS89) : X: 2.073631 / Y: 50.8196818

 **14 novembre 2023**
Nature de l'inondation :

Commentaires : 60 cm d'eau

GÉNÉRAL
Code : WEB_R_202605281940 Date de mise à jour : 18/06/2026
Auteur : Mb



MARQUE