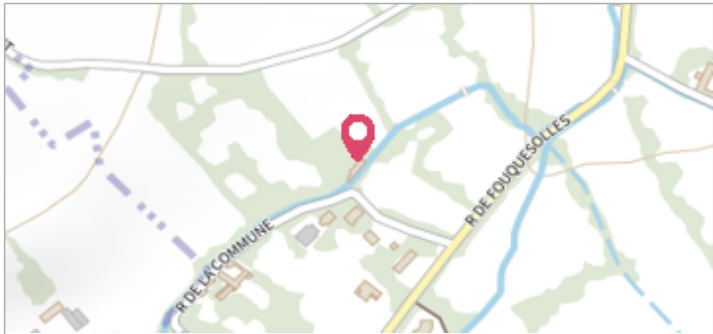
 Commune : **AUDREHEM** | **98 Rue de la Commune**

1 Repère(s) sur le site


GÉNÉRAL

Unité de gestion : Bassins du Nord
Code : WEB_S_202605282057 **Date de mise à jour :** 18/06/2026
Auteur : Mb



GÉOLOCALISATION


Coordonnées WGS84 : X: 1.97294994 / Y: 50.75909730
Coordonnées RGF93 (Lambert 93) : X: 627398 / Y: 7074083
Coordonnées RGF93 (ETRS89) : X: 1.9729499 / Y: 50.7590973

 **2 novembre 2023**
Nature de l'inondation :

Commentaires : 3 cm de hauteur d'eau mesurée chez l'habitant

GÉNÉRAL

Code : WEB_R_202605282058 **Date de mise à jour :** 18/06/2026
Auteur : Mb



MARQUE

