


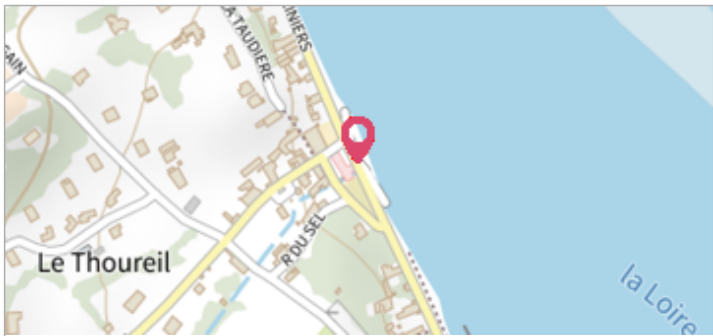
Commune : **GENNES-VAL-DE-LOIRE** | Rivière : **La Loire**

 **le thourel amont église**

1 Repère(s) sur le site

GÉNÉRAL


Unité de gestion : Maine-Loire aval
Code : WEB_S_202603254903 Date de mise à jour : 26/03/2026
Auteur : DDT49



le thourel amont église

GÉOLOCALISATION

Coordonnées WGS84 : X: -0.26525937 / Y: 47.37150110
Coordonnées RGF93 (Lambert 93) X: 453661 / Y: 6701890
Coordonnées RGF93 (ETRS89) : X: -0.2652594 / Y: 47.3715011
Code Hydro: Rive de référence: Gauche

 **27 février 2026**

Nature de l'inondation : **Débordement de cours d'eau** Nature du repère : **Marque peinture ou encre**

GÉNÉRAL

Code : WEB_R_202603254952 Date de mise à jour : 26/03/2026
Auteur : DDT49

MARQUE

Maximum de l'inondation : Oui
Visibilité : Oui État du repère : Moyen
Pérennité : Moyenne

