


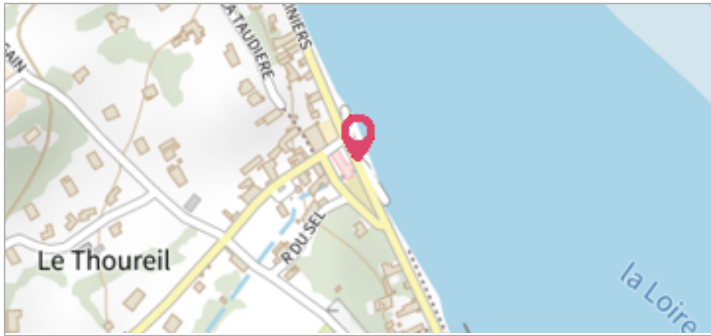
Commune : **GENNES-VAL-DE-LOIRE** | Rivière : **La Loire**

 **le thourel amont église**

**1** Repère(s) sur le site


**GÉNÉRAL**

Unité de gestion : Maine-Loire aval  
Code : WEB\_S\_202603254903    Date de mise à jour : 26/03/2026  
Auteur : DDT49



**GÉOLOCALISATION**

Coordonnées WGS84 : X: -0.26525937 / Y: 47.37150110  
Coordonnées RGF93 (Lambert 93) X: 453661 / Y: 6701890  
Coordonnées RGF93 (ETRS89) : X: -0.2652594 / Y: 47.3715011  
Code Hydro:                      Rive de référence: Gauche

 **27 février 2026**

Nature de l'inondation : **Débordement de cours d'eau**    Nature du repère : **Marque peinture ou encre**

**GÉNÉRAL**

Code : WEB\_R\_202603254952    Date de mise à jour : 26/03/2026  
Auteur : DDT49

**MARQUE**

Maximum de l'inondation : Oui  
Visibilité : Oui                      État du repère : Moyen  
Pérennité : Moyenne

