


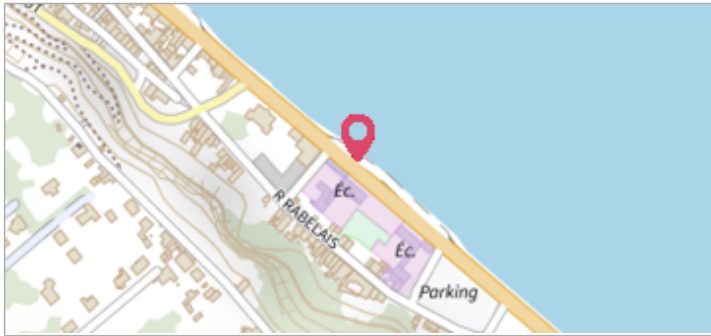
Commune : SAUMUR | Rivière : La Loire

 **saumur les ardilliers**

1 Repère(s) sur le site

GÉNÉRAL


Unité de gestion : Maine-Loire aval
Code : WEB_S_202603251616 Date de mise à jour : 26/03/2026
Auteur : DDT49



saumur les ardilliers

GÉOLOCALISATION

Coordonnées WGS84 : X: -0.06523032 / Y: 47.25485910
Coordonnées RGF93 (Lambert 93) X: 468241 / Y: 6688338
Coordonnées RGF93 (ETRS89) : X: -0.0652303 / Y: 47.2548591
Code Hydro: Rive de référence: Gauche

 **27 février 2026**
Nature de l'inondation : Débordement de cours d'eau | Nature du repère : Marque peinture ou encre

GÉNÉRAL

Code : WEB_R_202603251701 Date de mise à jour : 26/03/2026
Auteur : DDT49

MARQUE

Maximum de l'inondation : Oui
Visibilité : Oui État du repère : Moyen
Pérennité : Moyenne