
Commune : **LA RONDE**

Bazoin

2 Repère(s) sur le site


GÉNÉRAL

Unité de gestion : Vienne-Charente-Atlantique
 Code : WEB_S_202602135854 Date de mise à jour : 13/02/2026
 Auteur : CDC Aunis Atlantique



GÉOLOCALISATION

Coordonnées WGS84 : X: -0.77738743 / Y: 46.31780220
 Coordonnées RGF93 (Lambert 93) X: 409456 / Y: 6586717.01
 Coordonnées RGF93 (ETRS89) : X: -0.7773874 / Y: 46.3178022


1994



Altitude calculée de l'eau : **non déterminé**

Nature de l'inondation : **Débordement de cours d'eau**

Nature du repère : **Repère normalisé (décret n°2005-233)**

GÉNÉRAL

Code : WEB_R_202602130246 Date de mise à jour : 13/02/2026
 Auteur : CDC Aunis Atlantique



MARQUE

Texte : Le Migon - 1994
 Visibilité : Oui État du repère : Bon

HAUTEUR DE NIVEAU D'EAU MESURÉE PENDANT LA CRUE - 21/11/2026