



Commune : **NISSAN-LEZ-ENSERUNE**

Domaine de Lastours - viaduc S.N.C.F. sur le canal de Fuite

2 Repère(s) sur le site


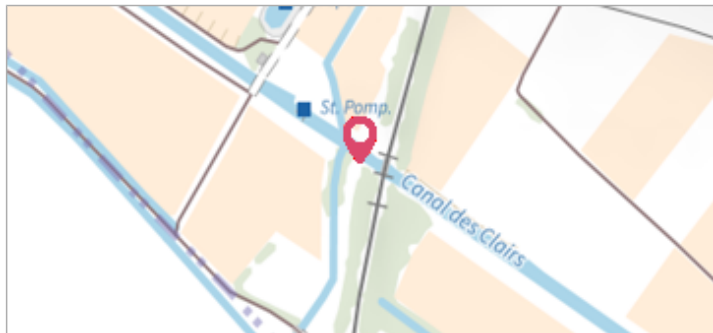
GÉNÉRAL

Unité de gestion : Méditerranée Ouest

Code : 26_DDTM34_S_135

Date de mise à jour : 23/01/2026

Auteur : SPC MO



Fiche descriptive d'origine, source DDTM34

GÉOLOCALISATION

Coordonnées WGS84 : X: 3.07150980 / Y: 43.26979900

Coordonnées RGF93 (Lambert 93) : X: 705809.02 / Y: 6241182.44

Coordonnées RGF93 (ETRS89) : X: 3.0715098 / Y: 43.269799



7 décembre 1996

Nature de l'inondation : **Débordement de cours d'eau**

Nature du repère : **Laisse d'inondation**

Commentaires : tympan droit - amont du canal de Fuite - rive gauche de l'Aude

GÉNÉRAL

Code : 26_DDTM34_R_135_2

Date de mise à jour :

Auteur : SPC MO

23/01/2026

MARQUE

Maximum de l'inondation : Non renseigné

Visibilité : Non renseigné

État du repère : Disparu

Pérennité : Aucune


Repère calculé : Non renseigné

PHEC : Non renseigné

SOURCE DE REPÉRAGE : RECENSEMENT DE REPÈRES, ISSUS DE LA BASE DE DONNÉES HISTORIQUES DE LA DDTM 34 -

Type de repérage : Campagne de terrain post-inondation

Organisme(s) : DDTM 34



Fiche descriptive d'origine, source DDTM34