



Commune : **SERIGNAN**

Rivière : **L' Orb**

**Le pas du renard**

3

Repère(s) sur le site

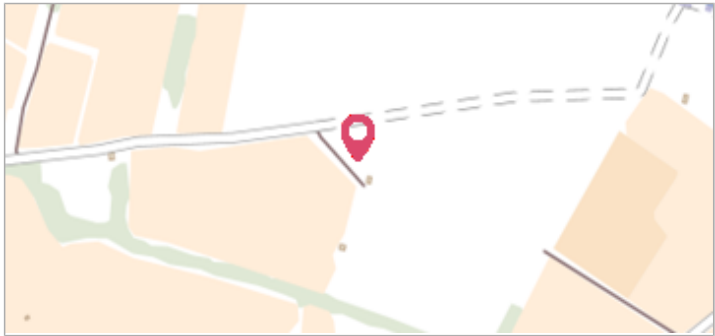
**GÉNÉRAL**

Unité de gestion : Méditerranée Ouest

Code : 26\_DDTM34\_S\_87

Auteur : SPC MO

Date de mise à jour : 23/01/2026



**GÉOLOCALISATION**


Coordonnées WGS84 : X: 3.29961100 / Y: 43.29075800

Coordonnées RGF93 (Lambert 93) X: 724329.68 / Y: 6243555.91

Coordonnées RGF93 (ETRS89) : X: 3.299611 / Y: 43.290758

Code Hydro: Y25-0400

Rive de référence: Non renseigné



1969

Nature de l'inondation : **Débordement de cours d'eau**

Altitude calculée de l'eau : **3.17 m**


Nature du repère : **Laisse d'inondation**

**GÉNÉRAL**

Code : 26\_DDTM34\_R\_87\_1

Date de mise à jour : 23/01/2026

Auteur : SPC MO



Fiche descriptive d'origine, source DDTM34



Fiche descriptive d'origine, source DDTM34

**MARQUE**

Maximum de l'inondation : Non renseigné

Visibilité : Non renseigné

Pérennité : Aucune

PHEC : Non renseigné

État du repère : Disparu

Repère calculé : Non renseigné

**SOURCE DE REPÉRAGE : RECENSEMENT DE REPÈRES, ISSUS DE LA BASE DE DONNÉES HISTORIQUES DE LA DDTM 34 -**

Type de repérage : Campagne de terrain post-inondation

Organisme : DDTM 34

**NIVELLEMENT INITIAL**

Méthode : Non renseigné

Organisme : DDTM 34

Référence nivelée : Marque d'inondation

Système altimétrique : NGF IGN 1969 (système normal)

Altitude de la référence (en m) : 3.170 m

Altitude calculée de l'eau (en m) : 3.17 m