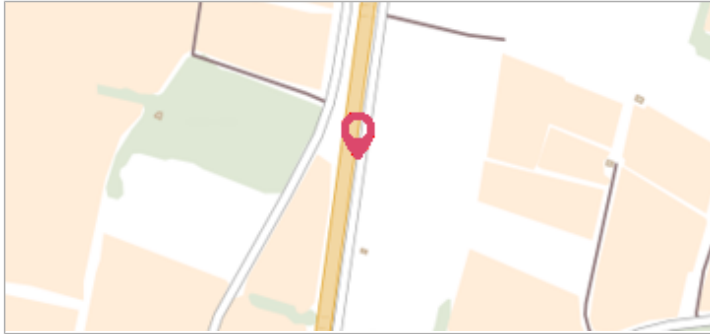




Commune : **SÉRIGNAN**Rivière : **L' Orb****Évitement de Sérignan #2****2** Repère(s) sur le site**GÉNÉRAL****Unité de gestion :** Méditerranée Ouest**Code :** 26_DDTM34_S_86**Date de mise à jour :** 23/01/2026**Auteur :** SPC MO**GÉOLOCALISATION****Coordonnées WGS84 :** X: 3.29096560 / Y: 43.29215470**Coordonnées RGF93 (Lambert 93) :** X: 723627.07 / Y: 6243708.54**Coordonnées RGF93 (ETRS89) :** X: 3.2909656 / Y: 43.2921547**Code Hydro:** Y25-0400**Rive de référence:** Non renseigné

Fiche descriptive d'origine, source DDTM34

**1969**Nature de l'inondation : **Débordement de cours d'eau**Altitude calculée de l'eau : **4.15 m**Nature du repère : **Laisse d'inondation****GÉNÉRAL****Code :** 26_DDTM34_R_86_1**Date de mise à jour :****Auteur :** SPC MO

23/01/2026



Fiche descriptive d'origine, source DDTM34

MARQUE**Maximum de l'inondation :** Non renseigné**Visibilité :** Non renseigné**État du repère :** Disparu**Pérennité :** Aucune**Repère calculé :** Non renseigné**PHEC :** Non renseigné**SOURCE DE REPÉRAGE : RECENSEMENT DE REPÈRES, ISSUS DE LA BASE DE DONNÉES HISTORIQUES DE LA DDTM 34 -****Type de repérage :** Campagne de terrain post-inondation**Organisme :** DDTM 34**NIVELLEMENT INITIAL****Méthode :** Non renseigné**Organisme :** DDTM 34**Référence nivelée :** Marque d'inondation**Système altimétrique :** NGF IGN 1969 (système normal)**Altitude de la référence (en m) :** 4.150 m**Altitude calculée de l'eau (en m) :** 4.15 m