Commune : **PEZENAS** | Rivière : **L' Hérault**

Station du pont de Montagnac

5 Repère(s) sur le site

GÉNÉRAL

Unité de gestion : Méditerranée Ouest
Code : 26_DDTM34_S_64 **Date de mise à jour :** 23/01/2026
Auteur : SPC MO

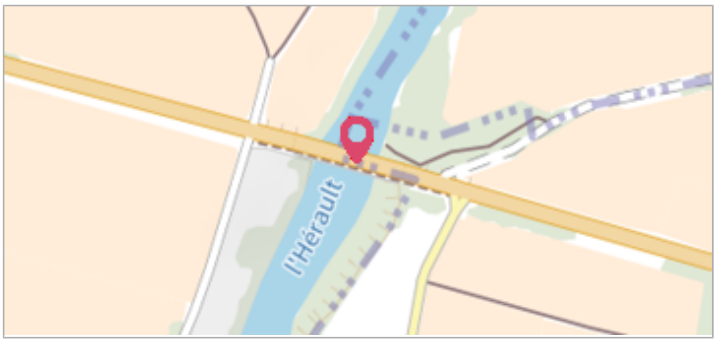



Fiche descriptive d'origine, source DDTM34

GÉOLOCALISATION

Coordonnées WGS84 : X: 3.44566780 / Y: 43.47465350
Coordonnées RGF93 (Lambert 93) X: 736074.64 / Y: 6264052.96
Coordonnées RGF93 (ETRS89) : X: 3.4456678 / Y: 43.4746535
Code Hydro: Y2--0200 **Rive de référence:** Non renseigné

1907

Altitude calculée de l'eau : **19.65 m**

Nature de l'inondation : **Débordement de cours d'eau**

Nature du repère : **Laisse d'inondation**

GÉNÉRAL

Code : 26_DDTM34_R_64_5 **Date de mise à jour :** 23/01/2026
Auteur : SPC MO



Fiche descriptive d'origine, source DDTM34

MARQUE

Maximum de l'inondation : Non renseigné
Visibilité : Non renseigné **État du repère :** Disparu
Pérennité : Aucune **Repère calculé :** Non renseigné
PHEC : Non renseigné

SOURCE DE REPÉRAGE : RECENSEMENT DE REPÈRES, ISSUS DE LA BASE DE DONNÉES HISTORIQUES DE LA DDTM 34 -

Type de repérage : Campagne de terrain post-inondation
Organisme : DDTM 34

NIVELLEMENT INITIAL

Méthode : Non renseigné
Organisme : DDTM 34
Référence nivelée : Marque d'inondation
Système altimétrique : NGF IGN 1969 (système normal)
Altitude de la référence (en m) : 19.650 m
Altitude calculée de l'eau (en m) : 19.65 m