

Commune : **PEZENAS**

Rivière : **L' Hérault**


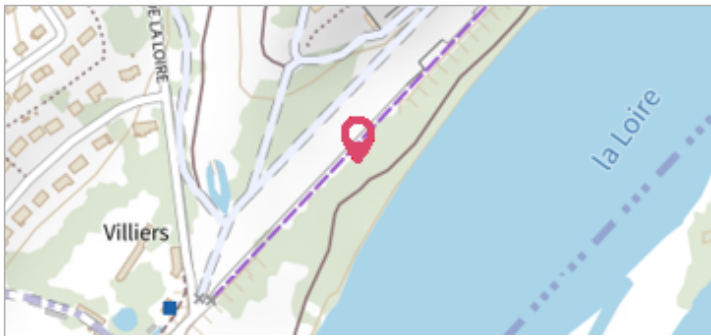
## Station du pont de Montagnac

5

Repère(s) sur le site

**GÉNÉRAL**

**Unité de gestion :** Méditerranée Ouest  
**Code :** 26\_DDTM34\_S\_64      **Date de mise à jour :** 23/01/2026  
**Auteur :** SPC MO



Fiche descriptive d'origine, source DDTM34

**GÉOLOCALISATION**

**Coordonnées WGS84 :** X: 3.44566780 / Y: 43.47465350  
**Coordonnées RGF93 (Lambert 93)** X: 736074.64 / Y: 6264052.96  
**Coordonnées RGF93 (ETRS89)** : X: 3.4456678 / Y: 43.4746535  
**Code Hydro:** Y2--0200      **Rive de référence:** Non renseigné

### 18 décembre 1997


Nature de l'inondation : **Débordement de cours d'eau**

Altitude calculée de l'eau : **18.38 m**

Nature du repère : **Laisse d'inondation**

**GÉNÉRAL**

**Code :** 26\_DDTM34\_R\_64\_4      **Date de mise à jour :** 23/01/2026  
**Auteur :** SPC MO



Fiche descriptive d'origine, source DDTM34

**MARQUE**

**Maximum de l'inondation :** Non renseigné  
**Visibilité :** Non renseigné      **État du repère :** Disparu  
**Pérennité :** Aucune      **Repère calculé :** Non renseigné  
**PHEC :** Non renseigné

**SOURCE DE REPÉRAGE : RECENSEMENT DE REPÈRES, ISSUS DE LA BASE DE DONNÉES HISTORIQUES DE LA DDTM 34 -**

**Type de repérage :** Campagne de terrain post-inondation  
**Organisme(s) :** DDTM 34

**NIVELLEMENT INITIAL**

**Méthode :** Non renseigné  
**Organisme :** DDTM 34  
**Référence nivelée :** Marque d'inondation  
**Système altimétrique :** NGF IGN 1969 (système normal)  
**Altitude de la référence (en m) :** 18.380 m  
**Altitude calculée de l'eau (en m) :** 18.38 m