



Commune : **MARSILLARGUES**

1 rue des Pins

Rivière : **Le Vidourle**

1 Repère(s) sur le site

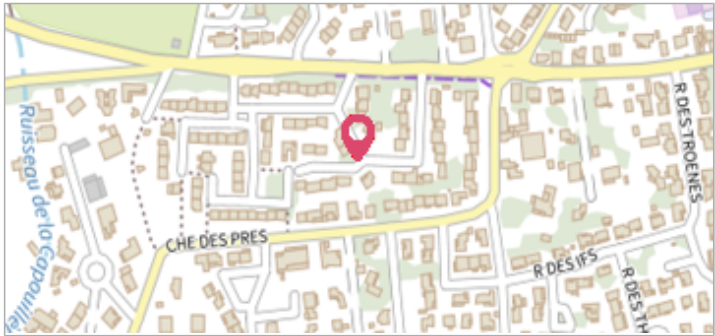
GÉNÉRAL

Unité de gestion : Grand Delta

Code : 26_DDTM34_S_45

Date de mise à jour : 23/01/2026

Auteur : SPC MO



GÉOLOCALISATION


Coordonnées WGS84 : X: 4.16946700 / Y: 43.66229040

Coordonnées RGF93 (Lambert 93) X: 794350.84 / Y: 6285504.33

Coordonnées RGF93 (ETRS89) : X: 4.169467 / Y: 43.6622904

Code Hydro: Y34-0400

Rive de référence: Non renseigné



10 septembre 2002

Nature de l'inondation : **Débordement de cours d'eau**

Altitude calculée de l'eau : **5.68 m**


Nature du repère : **Laisse d'inondation**

GÉNÉRAL

Code : 26_DDTM34_R_45_1

Date de mise à jour : 23/01/2026

Auteur : SPC MO



Fiche descriptive d'origine, source DDTM34



Fiche descriptive d'origine, source DDTM34

MARQUE

Maximum de l'inondation : Non renseigné

Visibilité : Non renseigné

Pérennité : Aucune

PHEC : Non renseigné

État du repère : Disparu

Repère calculé : Non renseigné

SOURCE DE REPÉRAGE : RECENSEMENT DE REPÈRES, ISSUS DE LA BASE DE DONNÉES HISTORIQUES DE LA DDTM 34 -

Type de repérage : Campagne de terrain post-inondation

Organisme : DDTM 34

NIVELLEMENT INITIAL

Méthode : Non renseigné

Organisme : DDTM 34

Référence nivelée : Marque d'inondation

Système altimétrique : NGF IGN 1969 (système normal)

Altitude de la référence (en m) : 5.680 m

Altitude calculée de l'eau (en m) : 5.68 m