



Commune : **VILLENEUVE-LES-BEZIERS**

Rivière : **L' Orb**

Domaine de Patau

1


Repère(s) sur le site


GÉNÉRAL

Unité de gestion : Méditerranée Ouest

Code : 26_DDTM34_S_118 Date de mise à jour : 23/01/2026

Auteur : SPC MO





Fiche descriptive d'origine, source DDTM34


GÉOLOCALISATION

Coordonnées WGS84 : X: 3.26015160 / Y: 43.31137180

Coordonnées RGF93 (Lambert 93) X: 721117.87 / Y: 6245836.06

Coordonnées RGF93 (ETRS89) : X: 3.2601516 / Y: 43.3113718

Code Hydro: Y25-0400 Rive de référence: Non renseigné



1953

Nature de l'inondation : **Débordement de cours d'eau**


Altitude calculée de l'eau : **7.95 m**

Nature du repère : **Laisse d'inondation**

GÉNÉRAL

Code : 26_DDTM34_R_118_1 Date de mise à jour : 23/01/2026

Auteur : SPC MO



Fiche descriptive d'origine, source DDTM34

MARQUE

Maximum de l'inondation : Non renseigné

Visibilité : Non renseigné État du repère : Disparu

Pérennité : Aucune Repère calculé : Non renseigné

PHEC : Non renseigné

SOURCE DE REPÉRAGE : RECENSEMENT DE REPÈRES, ISSUS DE LA BASE DE DONNÉES HISTORIQUES DE LA DDTM 34 -

Type de repérage : Campagne de terrain post-inondation

Organisme : DDTM 34

NIVELLEMENT INITIAL

Méthode : Non renseigné

Organisme : DDTM 34

Référence nivelée : Marque d'inondation

Système altimétrique : NGF IGN 1969 (système normal)

Altitude de la référence (en m) : 7.950 m

Altitude calculée de l'eau (en m) : 7.95