



Commune : **SERIGNAN**

Rivière : **L' Orb**

Les Fontainelles

1

Repère(s) sur le site

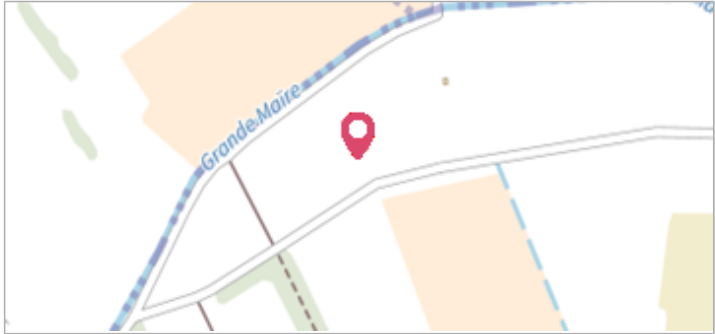
GÉNÉRAL


Unité de gestion : Méditerranée Ouest

Code : 26_DDTM34_S_90

Auteur : SPC MO

Date de mise à jour : 23/01/2026





Fiche descriptive d'origine, source DDTM34

GÉOLOCALISATION

Coordonnées WGS84 : X: 3.31701570 / Y: 43.29508950

Coordonnées RGF93 (Lambert 93) X: 725741.08 / Y: 6244042.93

Coordonnées RGF93 (ETRS89) : X: 3.3170157 / Y: 43.2950895

Code Hydro: Y25-0400

Rive de référence: Non renseigné



1953

Nature de l'inondation : **Débordement de cours d'eau**

Altitude calculée de l'eau : **3.27 m**


Nature du repère : **Laisse d'inondation**

GÉNÉRAL

Code : 26_DDTM34_R_90_1

Date de mise à jour : 23/01/2026

Auteur : SPC MO



Fiche descriptive d'origine, source DDTM34

MARQUE

Maximum de l'inondation : Non renseigné

Visibilité : Non renseigné

Pérennité : Aucune

PHEC : Non renseigné

État du repère : Disparu

Repère calculé : Non renseigné

SOURCE DE REPÉRAGE : RECENSEMENT DE REPÈRES, ISSUS DE LA BASE DE DONNÉES HISTORIQUES DE LA DDTM 34 -

Type de repérage : Campagne de terrain post-inondation

Organisme : DDTM 34

NIVELLEMENT INITIAL

Méthode : Non renseigné

Organisme : DDTM 34

Référence nivelée : Marque d'inondation

Système altimétrique : NGF IGN 1969 (système normal)

Altitude de la référence (en m) : 3.270 m

Altitude calculée de l'eau (en m) : 3.27