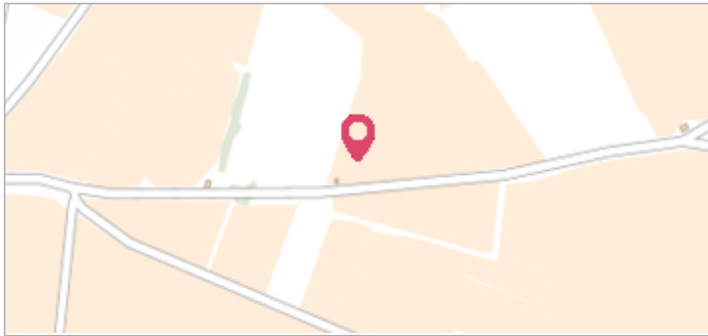




Commune : **SERIGNAN**Rivière : **L' Orb****Chemin de Portiragnes****2** Repère(s) sur le site**GÉNÉRAL****Unité de gestion :** Méditerranée Ouest**Code :** 26_DDTM34_S_88**Date de mise à jour :** 23/01/2026**Auteur :** SPC MO**GÉOLOCALISATION****Coordonnées WGS84 :** X: 3.29472710 / Y: 43.28716430**Coordonnées RGF93 (Lambert 93) :** X: 723934.58 / Y: 6243154.92**Coordonnées RGF93 (ETRS89) :** X: 3.2947271 / Y: 43.2871643**Code Hydro:** Y25-0400**Rive de référence:** Non renseigné

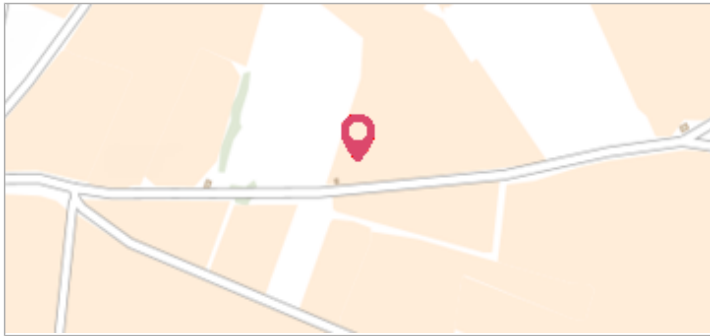

Fiche descriptive d'origine, source DDTM34

**1969**Nature de l'inondation : **Débordement de cours d'eau**Altitude calculée de l'eau : **3.3 m**Nature du repère : **Laisse d'inondation****GÉNÉRAL****Code :** 26_DDTM34_R_88_1**Date de mise à jour :****Auteur :** SPC MO

23/01/2026

MARQUE**Maximum de l'inondation :** Non renseigné**Visibilité :** Non renseigné**État du repère :** Disparu**Pérennité :** Aucune**Repère calculé :** Non renseigné**PHEC :** Non renseigné**SOURCE DE REPÉRAGE : RECENSEMENT DE REPÈRES, ISSUS DE LA BASE DE DONNÉES HISTORIQUES DE LA DDTM 34 -****Type de repérage :** Campagne de terrain post-inondation**Organisme :** DDTM 34**NIVELLEMENT INITIAL****Méthode :** Non renseigné**Organisme :** DDTM 34**Référence nivelée :** Marque d'inondation**Système altimétrique :** NGF IGN 1969 (système normal)**Altitude de la référence (en m) :** 3.300 m**Altitude calculée de l'eau (en m) :** 3.3


Fiche descriptive d'origine, source DDTM34

Commune : **SERIGNAN**Rivière : **L' Orb****Chemin de Portiragnes****2**Repère(s) sur
le site**GÉNÉRAL****Unité de gestion :** Méditerranée Ouest**Code :** 26_DDTM34_S_88**Date de mise à jour :** 23/01/2026**Auteur :** SPC MO**GÉOLOCALISATION****Coordonnées WGS84 :** X: 3.29472710 / Y: 43.28716430**Coordonnées RGF93 (Lambert 93) :** X: 723934.58 / Y: 6243154.92**Coordonnées RGF93 (ETRS89) :** X: 3.2947271 / Y: 43.2871643**Code Hydro:** Y25-0400**Rive de référence:** Non renseigné

Fiche descriptive d'origine, source DDTM34

**1953**Nature de l'inondation : **Débordement de cours d'eau**Altitude calculée de l'eau : **3.4 m**Nature du repère : **Laisse d'inondation****GÉNÉRAL****Code :** 26_DDTM34_R_88_2**Date de mise à jour :****Auteur :** SPC MO

23/01/2026

MARQUE**Maximum de l'inondation :** Non renseigné**Visibilité :** Non renseigné**État du repère :** Disparu**Pérennité :** Aucune**Repère calculé :** Non renseigné**PHEC :** Non renseigné**SOURCE DE REPÉRAGE : RECENSEMENT DE REPÈRES, ISSUS DE LA BASE DE DONNÉES HISTORIQUES DE LA DDTM 34 -****Type de repérage :** Campagne de terrain post-inondation**Organisme :** DDTM 34**NIVELLEMENT INITIAL****Méthode :** Non renseigné**Organisme :** DDTM 34**Référence nivelée :** Marque d'inondation**Système altimétrique :** NGF IGN 1969 (système normal)**Altitude de la référence (en m) :** 3.400 m**Altitude calculée de l'eau (en m) :** 3.4

Fiche descriptive d'origine, source DDTM34