



Commune : **MAUGUIO**

Devant la capitainerie

1 Repère(s) sur le site

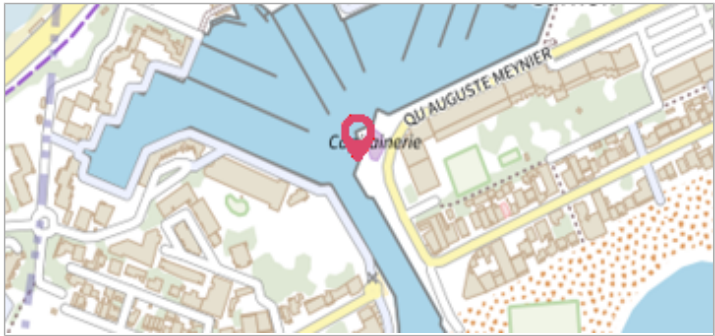
GÉNÉRAL

Unité de gestion : Méditerranée Ouest

Code : 26_DDTM34_S_61

Date de mise à jour : 23/01/2026

Auteur : SPC MO




GÉOLOCALISATION

Coordonnées WGS84 : X: 3.97392710 / Y: 43.54393020

Coordonnées RGF93 (Lambert 93) X: 778738.1 / Y: 6272136.66

Coordonnées RGF93 (ETRS89) : X: 3.9739271 / Y: 43.5439302



7 novembre 1982

Nature de l'inondation : Débordement de cours d'eau

Altitude calculée de l'eau : 0.53 m


Nature du repère : Laisse d'inondation

GÉNÉRAL


Code : 26_DDTM34_R_61_1

Date de mise à jour : 23/01/2026

Auteur : SPC MO



Fiche descriptive d'origine, source DDTM34



Fiche descriptive d'origine, source DDTM34

MARQUE

Maximum de l'inondation : Non renseigné

Visibilité : Non renseigné

Pérennité : Aucune

PHEC : Non renseigné

État du repère : Disparu

Repère calculé : Non renseigné

SOURCE DE REPÉRAGE : RECENSEMENT DE REPÈRES, ISSUS DE LA BASE DE DONNÉES HISTORIQUES DE LA DDTM 34 -

Type de repérage : Campagne de terrain post-inondation

Organisme : DDTM 34

NIVELLEMENT INITIAL

Méthode : Non renseigné

Organisme : DDTM 34

Référence nivelée : Marque d'inondation

Système altimétrique : NGF IGN 1969 (système normal)

Altitude de la référence (en m) : 0.530 m

Altitude calculée de l'eau (en m) : 0.53