


| | | |
|---|--------------------------------|----------------------------|
|  | Commune : LICQ-ATHEREY | Rivière : Le Saison |
| Fronton d'Athérey | | |
| Commentaires : positionnement approximatif | 1 Repère(s) sur le site | |

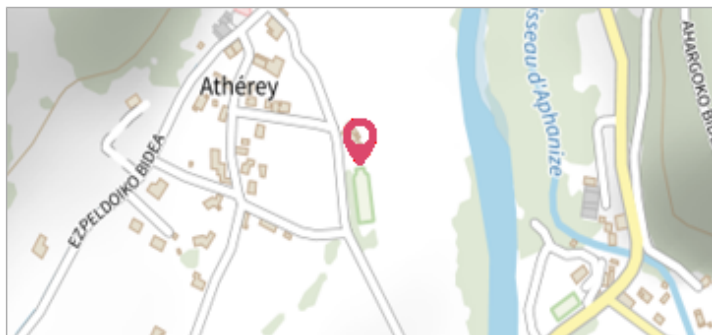
GÉNÉRAL

Unité de gestion : Gironde-Adour-Dordogne

Code : 26GAD1992_S_12

Date de mise à jour : 22/01/2026

Auteur : SPC GAD



Vue du site - source : Google street view

GÉOLOCALISATION


Coordonnées WGS84 : X: -0.87442080 / Y: 43.07891470

Coordonnées RGF93 (Lambert 93) X: 384350.95 / Y: 6227703.56

Coordonnées RGF93 (ETRS89) : X: -0.8744208 / Y: 43.0789147

Code Hydro: Q7--0250

Rive de référence: Gauche

| | | |
|--|-----------------------|---|
|  | 5 octobre 1992 | Altitude calculée de l'eau : 249.4 m |
| Nature de l'inondation : Débordement de cours d'eau | | Nature du repère : Laisse d'inondation |
| Commentaires : Code : M4 | | |

GÉNÉRAL

Code : 26GAD1992_R_12_1

Date de mise à jour :

Auteur : SPC GAD

22/01/2026

MARQUE

Maximum de l'inondation : Oui

Visibilité : Non renseigné

État du repère : Non renseigné

Pérennité : Non renseigné

Repère calculé : Non renseigné

PHEC : Non renseigné

SOURCE DE REPÉRAGE : RELEVÉ DES LAISSES DES CRUES DES GAVES DE 1992 - 16/11/1992

Type de repérage : Campagne de terrain post-inondation

Organisme : DDE 64

NIVELLEMENT INITIAL

Méthode : Non renseigné

Organisme : Géomètre (cabinet)

Référence nivelée : Marque d'inondation

Système altimétrique : NGF IGN 1969 (système normal)

Altitude de la référence (en m) : 249.400 m

Altitude calculée de l'eau (en m) : 249.4 m