


Commune : **LICQ-ATHEREY** | Rivière : **Le Saison**

 **Pont de Licq**

Commentaires : positionnement approximatif

1 Repère(s) sur le site


GÉNÉRAL

Unité de gestion : Gironde-Adour-Dordogne
Code : 26GAD1992_S_10 **Date de mise à jour** : 22/01/2026
Auteur : SPC GAD



GÉOLOCALISATION

Coordonnées WGS84 : X: -0.87662000 / Y: 43.06646760
Coordonnées RGF93 (Lambert 93) X: 384104.01 / Y: 6226330.09
Coordonnées RGF93 (ETRS89) : X: -0.87662 / Y: 43.0664676
Code Hydro: Q7--0250 **Rive de référence**: Non renseigné


 **5 octobre 1992** Altitude calculée de l'eau : **264.23 m**

Nature de l'inondation : **Débordement de cours d'eau** Nature du repère : **Laisse d'inondation**

Commentaires : Code : M2 - cote amont du pont

GÉNÉRAL

Code : 26GAD1992_R_10_1 **Date de mise à jour** : 22/01/2026
Auteur : SPC GAD



MARQUE

Maximum de l'inondation : Oui
Visibilité : Non renseigné **État du repère** : Non renseigné
Pérennité : Non renseigné **Repère calculé** : Non renseigné
PHEC : Non renseigné

SOURCE DE REPÉRAGE : RELEVÉ DES LAISSES DES CRUES DES GAVES DE 1992 - 16/11/1992

Type de repérage : Campagne de terrain post-inondation
Organisme(s) : DDE 64

NIVELLEMENT INITIAL

Méthode : Non renseigné
Organisme : Géomètre (cabinet)
Référence nivelée : Marque d'inondation
Système altimétrique : NGF IGN 1969 (système normal)
Altitude de la référence (en m) : 264.230 m
Altitude calculée de l'eau (en m) : 264.23 m