

Commune : **MAULEON-LICHARRE** | Rivière : **Le Saison**

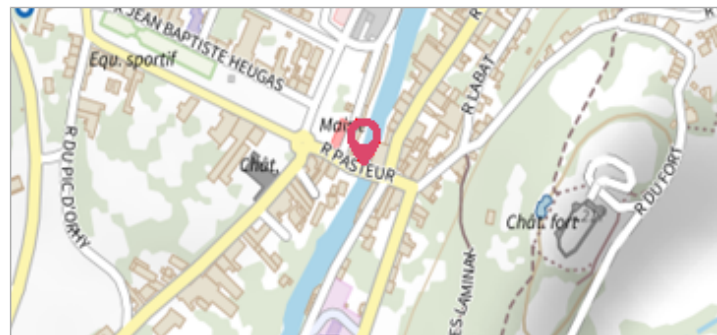
**Pont Pasteur**

Commentaires : positionnement approximatif

**2** Repère(s) sur le site

**GÉNÉRAL**

Unité de gestion : Gironde-Adour-Dordogne  
 Code : 26GAD1992\_S\_4      Date de mise à jour : 22/01/2026  
 Auteur : SPC GAD



**GÉOLOCALISATION**

Coordonnées WGS84 : X: -0.88919090 / Y: 43.21968070  
 Coordonnées RGF93 (Lambert 93) X: 383919.12 / Y: 6243393.83  
 Coordonnées RGF93 (ETRS89) : X: -0.8891909 / Y: 43.2196807  
 Code Hydro: Q7--0250      Rive de référence: Non renseigné

**5 octobre 1992**      Altitude calculée de l'eau : **137.94 m**

Nature de l'inondation : **Débordement de cours d'eau**      Nature du repère : **Laisse d'inondation**

Commentaires : Code : M12 - cote amont du pont

**GÉNÉRAL**

Code : 26GAD1992\_R\_4\_1      Date de mise à jour : 22/01/2026  
 Auteur : SPC GAD



**MARQUE**

Maximum de l'inondation : Oui  
 Visibilité : Non renseigné      État du repère : Non renseigné  
 Pérennité : Non renseigné      Repère calculé : Non renseigné  
 PHEC : Non renseigné

**SOURCE DE REPÉRAGE : RELEVÉ DES LAISSES DES CRUES DES GAVES DE 1992 - 16/11/1992**

Type de repérage : Campagne de terrain post-inondation  
 Organisme(s) : DDE 64

**NIVELLEMENT INITIAL**

Méthode : Non renseigné  
 Organisme : Géomètre (cabinet)  
 Référence nivelée : Marque d'inondation  
 Système altimétrique : NGF IGN 1969 (système normal)  
 Altitude de la référence (en m) : 137.940 m  
 Altitude calculée de l'eau (en m) : 137.94

Commune : **MAULEON-LICHARRE** | Rivière : **Le Saison**

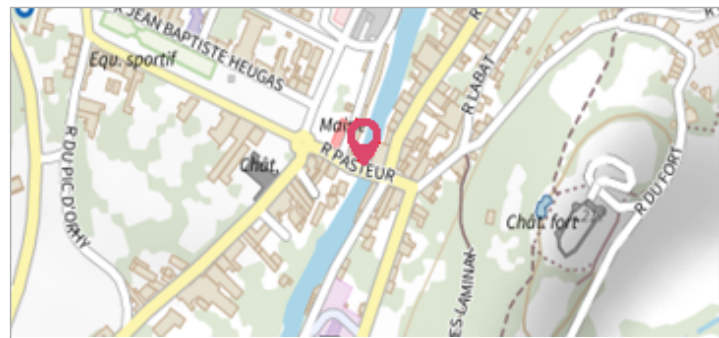
**Pont Pasteur**

Commentaires : positionnement approximatif

**2** Repère(s) sur le site

**GÉNÉRAL**

Unité de gestion : Gironde-Adour-Dordogne  
 Code : 26GAD1992\_S\_4      Date de mise à jour : 22/01/2026  
 Auteur : SPC GAD



**GÉOLOCALISATION**

Coordonnées WGS84 : X: -0.88919090 / Y: 43.21968070  
 Coordonnées RGF93 (Lambert 93) X: 383919.12 / Y: 6243393.83  
 Coordonnées RGF93 (ETRS89) : X: -0.8891909 / Y: 43.2196807  
 Code Hydro: Q7--0250      Rive de référence: Non renseigné


**1937**      Altitude calculée de l'eau : **139.57 m**

Nature de l'inondation : **Débordement de cours d'eau**      Nature du repère : **Non renseigné**

Commentaires : Code : H12

**GÉNÉRAL**

Code : 26GAD1992\_R\_4\_2      Date de mise à jour : 22/01/2026  
 Auteur : SPC GAD



**MARQUE**

Maximum de l'inondation : Oui  
 Visibilité : Non renseigné      État du repère : Non renseigné  
 Pérennité : Non renseigné      Repère calculé : Non renseigné  
 PHEC : Non renseigné

**SOURCE DE REPÉRAGE : RELEVÉ DES LAISSES DES CRUES DES GAVES DE 1992 - 16/11/1992**

Type de repérage : Campagne de terrain post-inondation  
 Organisme(s) : DDE 64

**NIVELLEMENT INITIAL**

Méthode : Non renseigné  
 Organisme : Géomètre (cabinet)  
 Référence nivelée : Marque d'inondation  
 Système altimétrique : NGF IGN 1969 (système normal)  
 Altitude de la référence (en m) : 139.570 m  
 Altitude calculée de l'eau (en m) : 139.57