

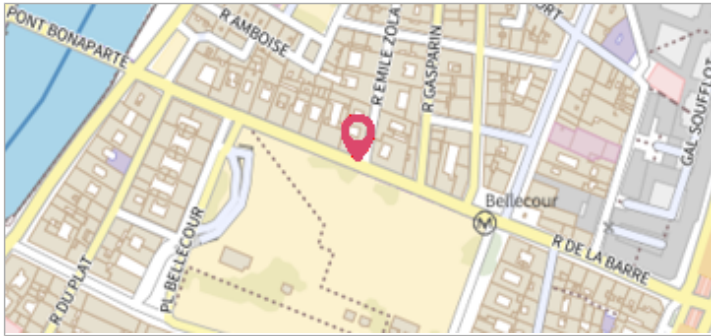
Commune : **LYON** | Rivière : **La Saône**

Place Bellecour

1 Repère(s) sur le site


GÉNÉRAL

Unité de gestion : Saône-Doubs
Code : WEB_S_202601191735 **Date de mise à jour :** 19/01/2026
Auteur : Stephane Gaillot



GÉOLOCALISATION

Coordonnées WGS84 : X: 4.83240627 / Y: 45.75838830
Coordonnées RGF93 (Lambert 93) X: 842425.18 / Y: 6519295.41
Coordonnées RGF93 (ETRS89) : X: 4.8324063 / Y: 45.7583883
Code Hydro: U---0000 **Rive de référence:**



Reproduction d'un tableau non identifié, 1986 Archives municipales de Lyon, 16FI/217

9 novembre 1840

Nature de l'inondation : **Débordement de cours d'eau** | Nature du repère : **Iconographie ancienne**


Commentaires : Les documents historiques font état d'une submersion de la place Bellecour sur toute son étendue (plus d'un mètre d'eau).

GÉNÉRAL

Code : WEB_R_202601192749 **Date de mise à jour :** 19/01/2026
Auteur : Stephane Gaillot

MARQUE

Maximum de l'inondation : Non renseigné
Visibilité : Non **État du repère :** Non renseigné
Pérennité : Non renseigné



Reproduction d'un tableau non identifié, 1986 Archives municipales de Lyon, 16FI/217