

Commune : **AZAY-LE-RIDEAU**Rivière : **L' Indre**

Camping

Commentaires : Camping d'Azay le rideau.**2**

Repère(s) sur le site

GÉNÉRAL

Unité de gestion : Loire-Allier-Cher-Indre**Code** : 26SAVI371_S_9**Date de mise à jour** : 15/01/2026**Auteur** : SPC LACI

Vue du site le 13/01/2025 (source : SAVI 37)

GÉOLOCALISATION

Coordonnées WGS84 : X: 0.47040000 / Y: 47.25849400**Coordonnées RGF93 (Lambert 93)** X: 508737.08 / Y: 6687306.75**Coordonnées RGF93 (ETRS89)** : X: 0.4704 / Y: 47.258494**Code Hydro**: K7--0260**Rive de référence**: Droite

10 janvier 2025

Nature de l'inondation : **Débordement de cours d'eau**Nature du repère : **Laisse d'inondation****Commentaires** : Laisse d'inondation mesurée à l'arrière d'un bâtiment. La laisse à été mesurée à 0,48 m en dessous de l'arête supérieur d'une trape métallique. Pas de marque laissée car possibilité de retracer la laisse facilement. Non nivelé en 2025.


GÉNÉRAL

Code : 26SAVI371_R_9_1**Date de mise à jour** :**Auteur** : SPC LACI

15/01/2026

MARQUE

Maximum de l'inondation : Oui**Visibilité** : Oui**État du repère** : Bon**Pérennité** : Aucune**Repère calculé** : Non renseigné**PHEC** : Non renseigné**SOURCE DE REPÉRAGE** : SPC LACI ET SAVI 37, INDRE,
RECENSEMENT JANVIER 2025 - 15/01/2025**Type de repérage** : Campagne de terrain post-inondation**Organisme** : SPC Loire-Allier-Cher-Indre SAVI 37

	Commune : AZAY-LE-RIDEAU	Rivière : L' Indre
	Camping	

Commentaires : Camping d'Azay le rideau.

2 Repère(s) sur le site

GÉNÉRAL

Unité de gestion : Loire-Allier-Cher-Indre

Code : 26SAVI371_S_9 **Date de mise à jour** : 15/01/2026

Auteur : SPC LACI



GÉOLOCALISATION


Coordonnées WGS84 : X: 0.47040000 / Y: 47.25849400

Coordonnées RGF93 (Lambert 93) X: 508737.08 / Y: 6687306.75

Coordonnées RGF93 (ETRS89) : X: 0.4704 / Y: 47.258494

Code Hydro: K7--0260 **Rive de référence**: Droite




	15 janvier 2025	Nature de l'inondation : Débordement de cours d'eau	Nature du repère : Laisse d'inondation
	Commentaires : Cote mesurée par rapport à la laisse du 10/01/25 (elle-même mesurée le 13/01/25) : -0.26 m. Non nivelé en 2025.		

GÉNÉRAL

Code : 26SAVI371_R_9_2 **Date de mise à jour** : 15/01/2026

Auteur : SPC LACI



MARQUE

Maximum de l'inondation : Oui

Visibilité : Oui **État du repère** : Bon

Pérennité : Aucune **Repère calculé** : Non renseigné

PHEC : Non renseigné

SOURCE DE REPÉRAGE : SPC LACI ET SAVI 37, INDRE, RECENSEMENT JANVIER 2025 - 15/01/2025

Type de repérage : Campagne de terrain post-inondation

Organisme : SPC Loire-Allier-Cher-Indre SAVI 37