



Commune : LANGON

Rivière : La Garonne

Quais de Langon - Espace Claude Nougaro

1 Repère(s) sur le site


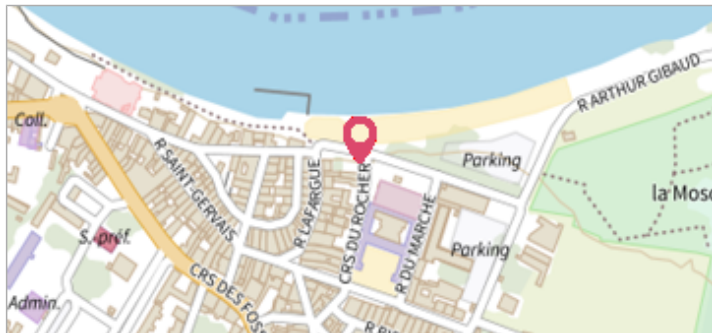
GÉNÉRAL

Unité de gestion : Gironde-Adour-Dordogne

Code : 26GAD_G14_S_15

Date de mise à jour : 14/01/2026

Auteur : SPC GAD



Vue du site et du repère - auteur : Artelia

GÉOLOCALISATION

Coordonnées WGS84 : X: -0.24548660 / Y: 44.55595970

Coordonnées RGF93 (Lambert 93) X: 442303.09 / Y: 6389394.79

Coordonnées RGF93 (ETRS89) : X: -0.2454866 / Y: 44.5559597

Code Hydro: O---0000 Rive de référence: Gauche



Janvier 2014

Nature de l'inondation : Débordement de cours d'eau

Nature du repère : Laisse d'inondation

Commentaires : Code laisse : 15 - Eau contre le mur du n°3 El Penon - Fiabilité : Bonne

GÉNÉRAL

Code : 26GAD_G14_R_15_1

Date de mise à jour :

Auteur : SPC GAD

14/01/2026

MARQUE

Maximum de l'inondation : Oui

Visibilité : Non

État du repère : Disparu

Pérennité : Aucune


Repère calculé : Non renseigné

PHEC : Non renseigné

SOURCE DE REPÉRAGE : PAPI DE LA GARONNE GIRONDINE - RELEVÉ DES LAISSES DE LA CRUE DE JANVIER 2014 - 01/05/2014

Type de repérage : Campagne de terrain post-inondation

Organisme : ARTELIA



Vue du site et du repère - auteur : Artelia