

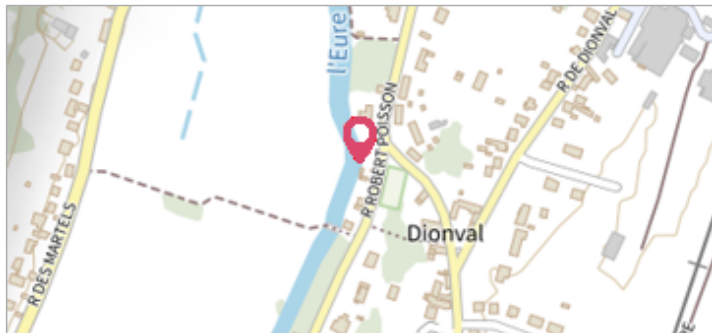


Commune : SAINT-PIAT

Rivière : L' Eure

**Lavoir, 28 rue Poisson.****Commentaires :** Le lavoir est à proximité immédiate du n°28 rue Poisson, en aval de cette adresse.**2**

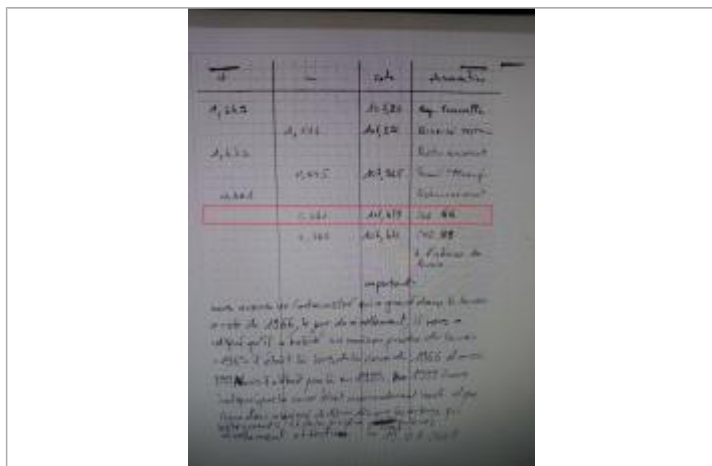
Repère(s) sur le site

**GÉNÉRAL****Unité de gestion :** Seine aval-Côtiers Normands**Code :** WEB\_S\_202601072948 **Date de mise à jour :** 07/01/2026**Auteur :** SPC.SACN

Vue depuis la passerelle en amont du lavoir.

**GÉOLOCALISATION****Coordonnées WGS84 :** X: 1.58427218 / Y: 48.54050330**Coordonnées RGF93 (Lambert 93)** X: 595498.26 / Y: 6827633.57**Coordonnées RGF93 (ETRS89)** X: 1.5842722 / Y: 48.5405033**Code Hydro:** H4--0200 **Rive de référence:** Droite**Janvier 1966**Nature de l'inondation : **Débordement de cours d'eau**Altitude calculée de l'eau : **107.48 m**Nature du repère : **Document écrit****Commentaires :** Laisse de crue et nivellement issues d'un document (en pièce jointe) de la Mairie de Saint Piat.**GÉNÉRAL****Code :** WEB\_R\_202601073319**Date de mise à jour :****Auteur :** SPC.SACN

08/01/2026

**MARQUE****Maximum de l'inondation :** Oui**Visibilité :** Oui**État du repère :** Disparu**Pérennité :** Aucune**Repère calculé :** Non**PHEC :** Non renseigné**SOURCE DE REPÉRAGE :** VISITE DE TERRAIN SPC SACN - 11/03/2020**Type de repérage :** Campagne de terrain post-inondation**Organisme(s) :** SPC Seine aval - Côtiers normands**ORIGINE DU NIVELLEMENT INCONNU.****Méthode :** Inconnue**Référence nivelée :** Marque d'inondation**Système altimétrique :** NGF IGN 1969 (système normal)**Altitude de la référence (en m) :** 107.480 m**Altitude calculée de l'eau (en m) :** 107.48

Document mairie de Saint Piat - Mévoisin

Commune : **SAINT-PIAT**

Rivière : **L' Eure**

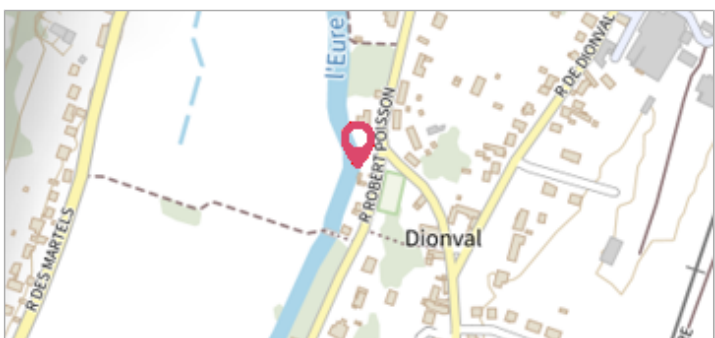
## Lavoir, 28 rue Poisson.

**Commentaires :** Le lavoir est à proximité immédiate du n°28 rue Poisson, en aval de cette adresse.

**2** Repère(s) sur le site

**GÉNÉRAL**

**Unité de gestion :** Seine aval-Côtiers Normands  
**Code :** WEB\_S\_202601072948    **Date de mise à jour :** 07/01/2026  
**Auteur :** SPC.SACN



Vue depuis la passerelle en amont du lavoir.

**GÉOLOCALISATION**

**Coordonnées WGS84 :** X: 1.58427218 / Y: 48.54050330  
**Coordonnées RGF93 (Lambert 93)** X: 595498.26 / Y: 6827633.57  
**Coordonnées RGF93 (ETRS89)** : X: 1.5842722 / Y: 48.5405033  
**Code Hydro:** H4--0200    **Rive de référence:** Droite

**Décembre 1999**

Nature de l'inondation : **Débordement de cours d'eau**


Altitude calculée de l'eau : **107.42 m**

Nature du repère : **Document écrit**

**Commentaires :** Laisse de crue et nivellement issues d'un document (en pièce jointe) de la Mairie de Saint Piat.

**GÉNÉRAL**

**Code :** WEB\_R\_202601073834    **Date de mise à jour :** 08/01/2026  
**Auteur :** SPC.SACN



**MARQUE**

**Maximum de l'inondation :** Oui  
**Visibilité :** Oui    **État du repère :** Disparu  
**Pérennité :** Aucune    **Repère calculé :** Non  
**PHEC :** Non

**SOURCE DE REPÉRAGE :** VISITE DE TERRAIN SPC SACN - 11/03/2020

**Type de repérage :** Campagne de terrain post-inondation  
**Organisme(s) :** SPC Seine aval - Côtiers normands

**ORIGINE DU NIVELLEMENT INCONNU.**

**Méthode :** Inconnue  
**Commentaires sur le nivellement :** Observation de nombreux arbres dans la rivière, la ligne d'eau a baissé de 10 cm dès que les arbres furent enlevés.  
**Référence nivelée :** Marque d'inondation  
**Système altimétrique :** NGF IGN 1969 (système normal)  
**Altitude de la référence (en m) :** 107.420 m  
**Altitude calculée de l'eau (en m) :** 107.42