	Commune : LOUDEAC	Rivière : L' Oust
	Lieu-dit la ville Trumel à Loudéac	

3 Repère(s) sur le site


GÉNÉRAL

Unité de gestion : Vilaine-Côti ers Bretons
Code : RC_Ous_020 **Date de mise à jour :** 29/12/2025
Auteur : SPC VCB



GÉOLOCALISATION

Coordonnées WGS84 : X: -2.80086677 / Y: 48.14240050
Coordonnées RGF93 (Lambert 93) : X: 268924.26 / Y: 6798289.58
Coordonnées RGF93 (ETRS89) : X: -2.8008668 / Y: 48.1424005
Code Hydro: J8--0230 **Rive de référence:**

	23 janvier 1995
	Nature de l'inondation : Débordement de cours d'eau Nature du repère : Témoignage oral

Commentaires : Niveau de crue arrivé jusqu'au pied du poteau électrique. Niveau équivalent à 1974 - côte 78.55

GÉNÉRAL

Code : RC_Ous_020_1995 **Date de mise à jour :** 29/12/2025
Auteur : SPC VCB




MARQUE

Maximum de l'inondation : Non renseigné
Visibilité : Non renseigné **État du repère :** Non renseigné
Pérennité : Non renseigné

SOURCE DE REPÉRAGE : EPTB VILAINE - 02/04/2001

Type de repérage : Campagne de terrain post-inondation


Commune : **LOUDEAC**

Rivière : **L' Oust**

Lieu-dit la ville Trumel à Loudéac

3 Repère(s) sur le site

GÉNÉRAL

Unité de gestion : Vilaine-Côtière Bretons

Code : RC_Ous_020 **Date de mise à jour :** 29/12/2025

Auteur : SPC VCB




GÉOLOCALISATION

Coordonnées WGS84 : X: -2.80086677 / Y: 48.14240050

Coordonnées RGF93 (Lambert 93) : X: 268924.26 / Y: 6798289.58

Coordonnées RGF93 (ETRS89) : X: -2.8008668 / Y: 48.1424005

Code Hydro: J8--0230 **Rive de référence:**


11 juin 1993

Nature de l'inondation : **Débordement de cours d'eau**

Nature du repère : **Témoignage oral**

Commentaires : Hauteur de crue arrivée au niveau du pied du poteau électrique, niveau comparable à 1974 - cote 78.55. Crue après l'orage du 11 juin.

GÉNÉRAL

Code : RC_Ous_020_1993 **Date de mise à jour :** 29/12/2025

Auteur : SPC VCB



MARQUE

Maximum de l'inondation : Non renseigné

Visibilité : Non renseigné **État du repère :** Non renseigné

Pérennité : Non renseigné

SOURCE DE REPÉRAGE : EPTB VILAINE - 02/04/2001

Type de repérage : Campagne de terrain post-inondation

Commune : **LOUDEAC**Rivière : **L' Oust****Lieu-dit la ville Trumel à Loudéac****3**

Repère(s) sur le site

GÉNÉRAL**Unité de gestion :** Vilaine-Côtiers Bretons**Code :** RC_Ous_020**Date de mise à jour :** 29/12/2025**Auteur :** SPC VCB

Site de la Ville Trumel

GÉOLOCALISATION**Coordonnées WGS84 :** X: -2.80086677 / Y: 48.14240050**Coordonnées RGF93 (Lambert 93) :** X: 268924.26 / Y: 6798289.58**Coordonnées RGF93 (ETRS89) :** X: -2.8008668 / Y: 48.1424005**Code Hydro:** J8--0230**Rive de référence:****12 février 1974**Nature de l'inondation : **Débordement de cours d'eau**Nature du repère : **Témoignage oral****GÉNÉRAL****Code :** RC_Ous_020_1974**Date de mise à jour :****Auteur :** SPC VCB

29/12/2025

MARQUE**Maximum de l'inondation :** Non renseigné**Visibilité :** Non renseigné**État du repère :** Non renseigné**Pérennité :** Non renseigné**SOURCE DE REPÉRAGE :** EPTB VILAINE - 02/04/2001**Type de repérage :** Campagne de terrain post-inondation

Vue du repère au niveau du pied du poteau électrique