
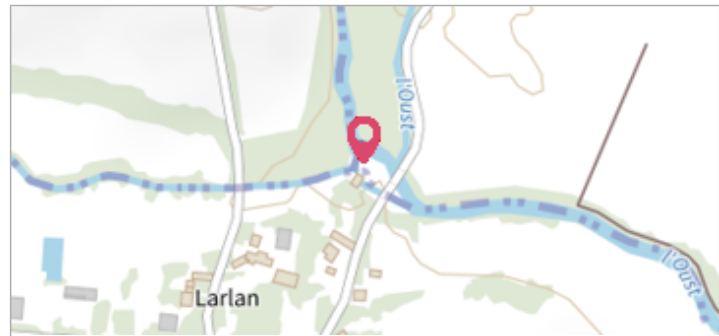


| | | |
|---|--|-------------------------|
|  | Commune : LOUDEAC | Rivière : L'Oust |
| | Ancien moulin de Larlan à Saint-Gonnery | |

4 Repère(s) sur le site

GÉNÉRAL

Unité de gestion : Vilaine-Côtière Bretons
Code : RC_Oust_018 **Date de mise à jour :** 24/12/2025
Auteur : SPC VCB




GÉOLOCALISATION

Coordonnées WGS84 : X: -2.81016755 / Y: 48.14662710
Coordonnées RGF93 (Lambert 93) : X: 268268.88 / Y: 6798808.84
Coordonnées RGF93 (ETRS89) : X: -2.8101676 / Y: 48.1466271
Code Hydro: J8--0230 **Rive de référence:**



Accès à l'ancien moulin de Larlan

| | | |
|---|---|---|
|  | 11 juin 1993 Nature de l'inondation : Débordement de cours d'eau | Nature du repère : Témoignage oral |
| | Commentaires : Niveau de hauteur de crue arrivée à 79.96 sur le mur . Niveau équivalent à 1995 | |

GÉNÉRAL

Code : RC_Ous_018_1993 **Date de mise à jour :** 24/12/2025
Auteur : SPC VCB



Porte de l'ancien moulin de Larlan

MARQUE

Maximum de l'inondation : Oui
Visibilité : Non **État du repère :** Non renseigné
Pérennité : Non renseigné

SOURCE DE REPÉRAGE : EPTB VILAINE - 02/04/2001

Type de repérage : Campagne de terrain post-inondation