
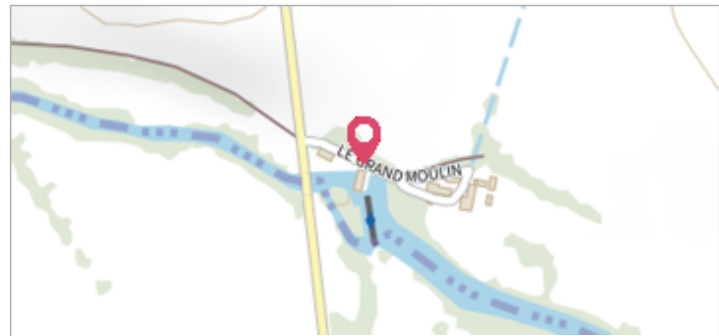
	Commune : BOURG-DES-COMPTES	Rivière : Le Semnon
	Le Grand Moulin du Semnon à Bourg-des-Comptes	

4 Repère(s) sur le site


GÉNÉRAL

Unité de gestion : Vilaine-Côti ers Bretons
Code : RC_SEMN_4 **Date de mise à jour :** 22/12/2025
Auteur : SPC VCB



GÉOLOCALISATION

Coordonnées WGS84 : X: -1.73916730 / Y: 47.90598390
Coordonnées RGF93 (Lambert 93) X: 346140.38 / **Y:** 6766798.88
Coordonnées RGF93 (ETRS89) : X: -1.7391673 / Y: 47.9059839
Code Hydro: J76-0300 **Rive de référence:** Droite

	14 août 2003 Nature de l'inondation : Débordement de cours d'eau	Nature du repère : Témoignage oral
	Commentaires : Hauteur de niveau de crue à 10 cm dans la cave.	

GÉNÉRAL

Code : RC_Sem_001_2003 **Date de mise à jour :** 22/12/2025
Auteur : SPC VCB

MARQUE

Maximum de l'inondation : Oui
Visibilité : Non **État du repère :** Non renseigné
Pérennité : Non renseigné

SOURCE DE REPÉRAGE : EPTB VILAINE - 02/04/2001

Type de repérage : Campagne de terrain post-inondation