

Commune : **BOURG-DES-COMPTES**

Rivière : **Le Semnon**

Le Grand Moulin du Semnon à Bourg-des-Comptes

4 Repère(s) sur le site


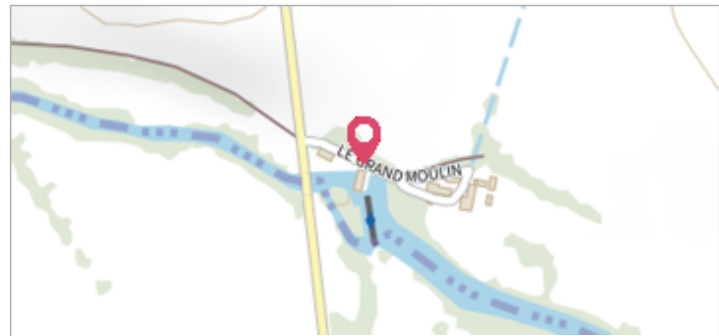
GÉNÉRAL

Unité de gestion : Vilaine-Côtière Bretons

Code : RC_SEMN_4

Date de mise à jour : 22/12/2025

Auteur : SPC VCB



GÉOLOCALISATION


Coordonnées WGS84 : X: -1.73916730 / Y: 47.90598390

Coordonnées RGF93 (Lambert 93) X: 346140.38 / Y: 6766798.88

Coordonnées RGF93 (ETRS89) : X: -1.7391673 / Y: 47.9059839

Code Hydro: J76-0300

Rive de référence: Droite



5 janvier 2001

Nature de l'inondation : **Débordement de cours d'eau**

Nature du repère : **Témoignage oral**

Commentaires : Dans la cave, près de l'escalier vers l'étage. Trace d'humidité laissée depuis janvier 2001 sur 2m de hauteur.

GÉNÉRAL

Code : RC_Sem_001_2001

Date de mise à jour : 22/12/2025

Auteur : SPC VCB



MARQUE

Maximum de l'inondation : Oui

Visibilité : Non renseigné

État du repère : Non renseigné

Pérennité : Non renseigné

SOURCE DE REPÉRAGE : EPTB VILAINE - 02/04/2001

Type de repérage : Campagne de terrain post-inondation