

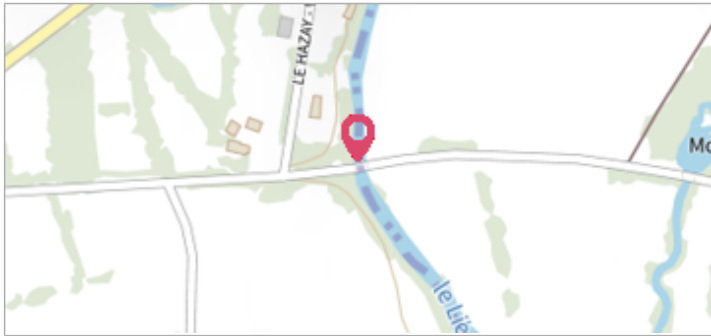
Commune : **BREHAN** | Rivière : **Le Lié**

Pont la ville Jégu à Bréhan

2 Repère(s) sur le site

GÉNÉRAL

Unité de gestion : Vilaine-Côtiers Bretons
 Code : RC_Lié_014_2001 Date de mise à jour : 19/12/2025
 Auteur : SPC VCB



Route pont de la ville Jégu à Bréhan

GÉOLOCALISATION

Coordonnées WGS84 : X: -2.67316184 / Y: 48.06301390
 Coordonnées RGF93 (Lambert 93) X: 277764.49 / Y: 6788800.63
 Coordonnées RGF93 (ETRS89) : X: -2.6731618 / Y: 48.0630139
 Code Hydro: J81-0300 Rive de référence: Gauche

5 janvier 2001

Nature de l'inondation : **Débordement de cours d'eau** Nature du repère : **Témoignage oral**


Commentaires : Laisse de la crue pelouse aux abords du pont de la ville Jégu, en rive gauche du cours d'eau du Lié.

GÉNÉRAL

Code : RC_Lié_013_2001 Date de mise à jour : 19/12/2025
 Auteur : SPC VCB

MARQUE

Maximum de l'inondation : Oui
 Visibilité : Non État du repère : Disparu
 Pérennité : Non renseigné



Laisse de la crue de

Niveau de montée des eaux pelouse en rive gauche

SOURCE DE REPÉRAGE : EPTB VILAINE - 02/04/2001

Type de repérage : Campagne de terrain post-inondation

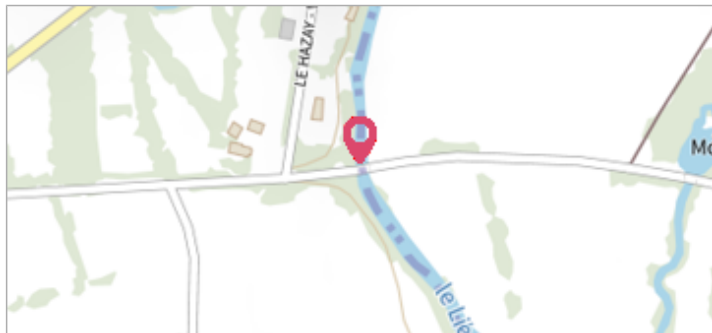
Commune : **BREHAN** | Rivière : **Le Lié**

Pont la ville Jégu à Bréhan

2 Repère(s) sur le site

GÉNÉRAL

Unité de gestion : Vilaine-Côtiers Bretons
 Code : RC_Lié_014_2001 Date de mise à jour : 19/12/2025
 Auteur : SPC VCB



Route pont de la ville Jégu à Bréhan

GÉOLOCALISATION

Coordonnées WGS84 : X: -2.67316184 / Y: 48.06301390
 Coordonnées RGF93 (Lambert 93) X: 277764.49 / Y: 6788800.63
 Coordonnées RGF93 (ETRS89) : X: -2.6731618 / Y: 48.0630139
 Code Hydro: J81-0300 Rive de référence: Gauche

5 janvier 2001 Nature de l'inondation : **Débordement de cours d'eau** Nature du repère : **Témoignage oral**

Commentaires : Hauteur d'eau max. atteints au milieu du pont et au milieu de la chaussée.

GÉNÉRAL

Code : RC_Lié_014_2001 Date de mise à jour : 19/12/2025
 Auteur : SPC VCB

MARQUE

Maximum de l'inondation : Oui
 Visibilité : Non État du repère : Non renseigné
 Pérennité : Non renseigné



Laisse de la crue de

Pont de la ville Jégu

SOURCE DE REPÉRAGE : EPTB VILAINE - 02/04/2001

Type de repérage : Campagne de terrain post-inondation