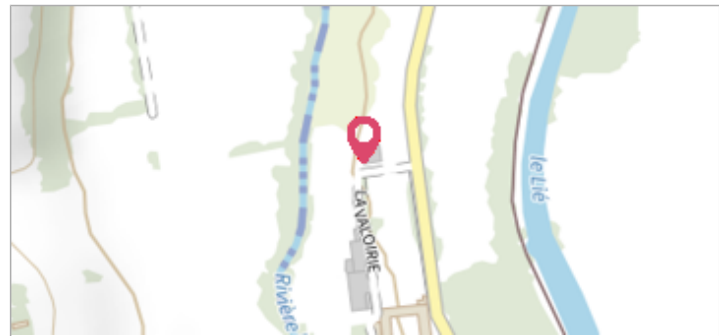
	Commune : FORGES DE LANOUEE	Rivière : Le Lié
	Ferme aux Forges de Lanouée	

2 Repère(s) sur le site


GÉNÉRAL

Unité de gestion : Vilaine-Côtiers Bretons
Code : RC_Lié_017-18 **Date de mise à jour :** 19/12/2025
Auteur : SPC VCB



GÉOLOCALISATION

Coordonnées WGS84 : X: -2.65102844 / Y: 48.02210550
Coordonnées RGF93 (Lambert 93) : X: 279083.93 / Y: 6784148.19
Coordonnées RGF93 (ETRS89) : X: -2.6510284 / Y: 48.0221055
Code Hydro: J83-0300 **Rive de référence:** Droite

	5 janvier 2001 Nature de l'inondation : Débordement de cours d'eau	Nature du repère : Témoignage oral
	Commentaires : Niveau de hauteur d'eau arrivée au pied du talus de la ferme, en amont du Château.	

GÉNÉRAL

Code : RC_Lié_018_2001 **Date de mise à jour :** 19/12/2025
Auteur : SPC VCB



MARQUE

Maximum de l'inondation : Oui
Visibilité : Non **État du repère :** Non renseigné
Pérennité : Non renseigné

SOURCE DE REPÉRAGE : EPTB VILAINE - 02/04/2001

Type de repérage : Campagne de terrain post-inondation



Commune : **FORGES DE LANOUEE**

Rivière : **Le Lié**

Ferme aux Forges de Lanouée

2 Repère(s) sur le site

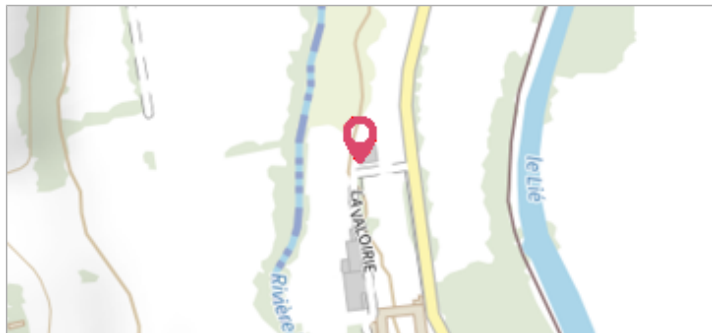
GÉNÉRAL

Unité de gestion : Vilaine-Côtière Bretons

Code : RC_Lié_017-18

Date de mise à jour : 19/12/2025

Auteur : SPC VCB



Ferme en amont du Château

GÉOLOCALISATION

Coordonnées WGS84 : X: -2.65102844 / Y: 48.02210550

Coordonnées RGF93 (Lambert 93) : X: 279083.93 / Y: 6784148.19

Coordonnées RGF93 (ETRS89) : X: -2.6510284 / Y: 48.0221055

Code Hydro: J83-0300

Rive de référence: Droite



1988

Nature de l'inondation : **Débordement de cours d'eau**

Nature du repère : **Témoignage oral**

Commentaires : Le niveau d'eau est montée jusqu'au milieu de la dalle en ciment, derrière l'étable, en bord de rivière.
Le cours d'eau du à été nettoyé et débouché en 1994.

GÉNÉRAL

Code : RC_Lié_017_1988

Date de mise à jour :

Auteur : SPC VCB

19/12/2025

MARQUE

Maximum de l'inondation : Oui

Visibilité : Non

État du repère : Non renseigné

Pérennité : Non renseigné

SOURCE DE REPÉRAGE : EPTB VILAINE - 02/04/2001

Type de repérage : Campagne de terrain post-inondation



Vue aérienne de la ferme aux Forges