


| | | |
|-----------------------------------------------------------------------------------|-------------------------------------------|--------------------------------|
|  | Commune : SAINT-LAURENT-DES-HOMMES | Rivière : L' Isle |
| | Champs | |
| | | 1 Repère(s) sur le site |

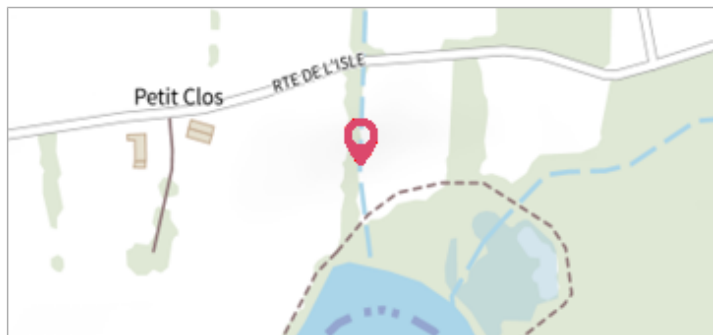
GÉNÉRAL

Unité de gestion : Gironde-Adour-Dordogne

Code : 25GAD_IJV_S_26

Date de mise à jour : 17/12/2025

Auteur : SPC GAD

**GÉOLOCALISATION**


Coordonnées WGS84 : X: 0.21339050 / Y: 45.03331180

Coordonnées RGF93 (Lambert 93) X: 480593.03 / Y: 6440990.61

Coordonnées RGF93 (ETRS89) : X: 0.2133905 / Y: 45.0333118

Code Hydro: P---0150

Rive de référence: Droite

| | | |
|-----------------------------------------------------------------------------------------------|------------------------------------------------------------|-----------------------------------------------|
|  | 22 avril 2025 | Altitude calculée de l'eau : 34.993 m |
| | Nature de l'inondation : Débordement de cours d'eau | Nature du repère : Laisse d'inondation |
| Commentaires : Laisse 28 - boue sur végétation - Finesse : bonne qq cm - Confiance : certaine | | |

GÉNÉRAL

Code : 25GAD_IJV_R_26_1

Date de mise à jour :

Auteur : SPC GAD

17/12/2025

MARQUE

Maximum de l'inondation : Oui

Visibilité : Non

État du repère : Disparu

Pérennité : Aucune

Repère calculé : Non renseigné

PHEC : Non renseigné

SOURCE DE REPÉRAGE : RELEVÉ DES LAISSES DE LA CRUE D'AVRIL 2025 SUR L'ISLE AVAL - 30/04/2025

Type de repérage : Campagne de terrain post-inondation

Organisme : SPC Gironde - Adour - Dordogne

NIVELLEMENT SPC - 28/04/2025

Méthode : GPS

Organisme : SPC Gironde - Adour - Dordogne

Commentaires sur le nivellement : Précision nivellement : Bonne

Référence nivelée : Autre type de référence

Système altimétrique : NGF IGN 1969 (système normal)

Altitude de la référence (en m) : 34.613 m

Différence entre le niveau d'eau et la référence (en m) : 0.380 m

Altitude calculée de l'eau (en m) : 34.993 m