	Commune : LOYAT	Rivière : L'Yvel
	Moulin de Trégadoret à Loyat	

2 Repère(s) sur le site

GÉNÉRAL


Unité de gestion : Vilaine-Côtiers Bretons
Code : RC_Yvel_002 **Date de mise à jour :** 17/12/2025
Auteur : SPC VCB



GÉOLOCALISATION

Coordonnées WGS84 : X: -2.36240316 / Y: 47.99432700
Coordonnées RGF93 (Lambert 93) : X: 300338.73 / Y: 6779569.17
Coordonnées RGF93 (ETRS89) : X: -2.3624032 / Y: 47.994327
Code Hydro: J83-0310 **Rive de référence:** Non renseigné



	5 janvier 2001 Nature de l'inondation : Débordement de cours d'eau	Nature du repère : Témoignage oral
	Commentaires : Côte de niveau de monté des eaux au niveau du terrain naturel au droit de la porte d'entrée du moulin + 80cm (ref. mètre NGF, IGN 69).	

GÉNÉRAL

Code : RC_Yvel_002_2001 **Date de mise à jour :** 17/12/2025
Auteur : SPC VCB




MARQUE

Maximum de l'inondation : Oui
Visibilité : Non **État du repère :** Non renseigné
Pérennité : Non renseigné

SOURCE DE REPÉRAGE : EPTB VILAINE - 02/04/2001

Type de repérage : Campagne de terrain post-inondation

	Commune : LOYAT	Rivière : L'Yvel
	Moulin de Trégadoret à Loyat	

2 Repère(s) sur le site

GÉNÉRAL

Unité de gestion : Vilaine-Côtiers Bretons
Code : RC_Yvel_002 **Date de mise à jour :** 17/12/2025
Auteur : SPC VCB




GÉOLOCALISATION

Coordonnées WGS84 : X: -2.36240316 / Y: 47.99432700
Coordonnées RGF93 (Lambert 93) X: 300338.73 / Y: 6779569.17
Coordonnées RGF93 (ETRS89) : X: -2.3624032 / Y: 47.994327
Code Hydro: J83-0310 **Rive de référence:** Non renseigné



Accès Moulin de Trégadoret

	5 janvier 2001 Nature de l'inondation : Débordement de cours d'eau	Nature du repère : Témoignage oral
	Commentaires : Côte haute haut au niveau du terrain naturel au droit de la vanne (+0 cm) du moulin de Trégadoret.	

GÉNÉRAL

Code : RC_Yvel_003_2001 **Date de mise à jour :** 17/12/2025
Auteur : SPC VCB



Repère TN vanne au moulin de Trégadoret

MARQUE

Maximum de l'inondation : Oui
Visibilité : Non **État du repère :** Disparu
Pérennité : Non renseigné

SOURCE DE REPÉRAGE : EPTB VILAINE - 02/04/2001

Type de repérage : Campagne de terrain post-inondation