

	Commune : SERENT	Rivière : La Claie
	Moulin d'Aguénéac, Le Guéland à Trédion	

2 Repère(s) sur le site


GÉNÉRAL


Unité de gestion : Vilaine-Côtiers Bretons
Code : RC_CI_005 **Date de mise à jour :** 16/12/2025
Auteur : SPC VCB



GÉOLOCALISATION

Coordonnées WGS84 : X: -2.55655346 / Y: 47.79704250
Coordonnées RGF93 (Lambert 93) : X: 284350.81 / Y: 6758702.58
Coordonnées RGF93 (ETRS89) : X: -2.5565535 / Y: 47.7970425
Code Hydro: J84-0300 **Rive de référence:**




	5 janvier 2001	
	Nature de l'inondation : Débordement de cours d'eau	Nature du repère : Témoignage oral

Commentaires : Cote de laisse de la crue au seuil maison et seuils ponts 2 et 3 à + 80 cm (mètre NGF, IGN 69) avec une approximation de +/- 10 cm.

GÉNÉRAL

Code : RC_CI_020_2001 **Date de mise à jour :** 16/12/2025
Auteur : SPC VCB



MARQUE

Maximum de l'inondation : Oui
Visibilité : Non **État du repère :** Non renseigné
Pérennité : Non renseigné

SOURCE DE REPÉRAGE : EPTB VILAINE - 02/04/2001

Type de repérage : Campagne de terrain post-inondation