
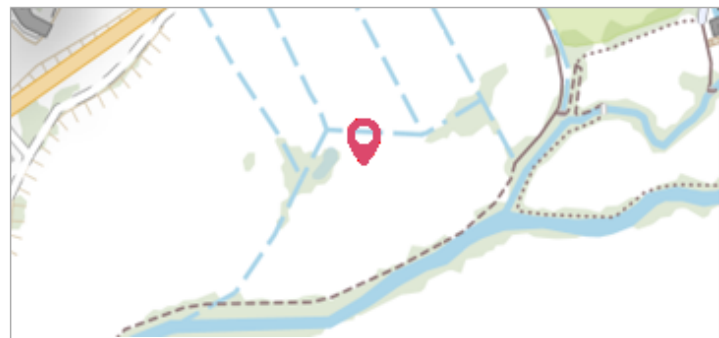


| | | |
|---|----------------------------|--------------------------|
|  | Commune : EXCIDEUIL | Rivière : La Loue |
| | Plaine | |

1 Repère(s) sur le site


GÉNÉRAL

Unité de gestion : Gironde-Adour-Dordogne
Code : WEB_S_202512103302 **Date de mise à jour :** 10/12/2025
Auteur : SPC GAD



GÉOLOCALISATION

Coordonnées WGS84 : X: 1.05368660 / Y: 45.33247600
Coordonnées RGF93 (Lambert 93) : X: 547557.3 / Y: 6472222.72
Coordonnées RGF93 (ETRS89) : X: 1.0536866 / Y: 45.332476
Code Hydro: P61-0400 **Rive de référence:** Droite

| | |
|--|--|
|  | 21 avril 2025 |
| | Nature de l'inondation : Débordement de cours d'eau Nature du repère : Limite au sol |

GÉNÉRAL

Code : WEB_R_202512103407 **Date de mise à jour :** 10/12/2025
Auteur : SPC GAD



MARQUE

Maximum de l'inondation : Oui

SOURCE DE REPÉRAGE : RELEVÉS DE LAISSES DE LA CRUE D'AVRIL 2025 SUR LA LOUE - 25/04/2025

Type de repérage : Campagne de terrain post-inondation
Organisme : Syndicat mixte du bassin de l'Isle