


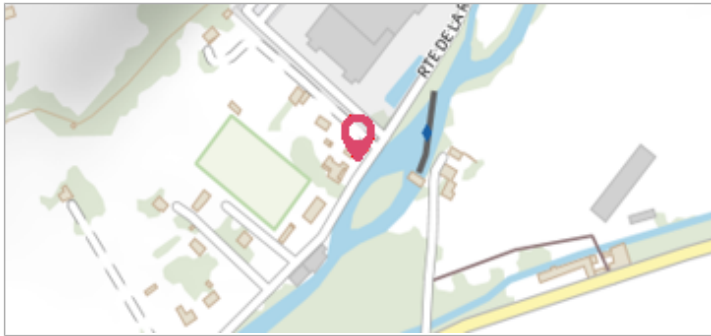
Commune : **SAINT-MEDARD-D'EXCIDEUIL** | Rivière : **La Loue**

 **Stade**

**1** Repère(s) sur le site

**GÉNÉRAL**


Unité de gestion : Gironde-Adour-Dordogne  
Code : WEB\_S\_202512103045    Date de mise à jour : 10/12/2025  
Auteur : SPC GAD



Vue du site - auteur : SMBI

**GÉOLOCALISATION**

Coordonnées WGS84 : X: 1.06191620 / Y: 45.33927310  
Coordonnées RGF93 (Lambert 93) X: 548220.27 / Y: 6472961.5  
Coordonnées RGF93 (ETRS89) : X: 1.0619162 / Y: 45.3392731  
Code Hydro: P61-0400    Rive de référence: Droite

 **21 avril 2025**

Nature de l'inondation : **Débordement de cours d'eau**    Nature du repère : **Limite au sol**

**GÉNÉRAL**

Code : WEB\_R\_202512103127    Date de mise à jour : 10/12/2025  
Auteur : SPC GAD

**MARQUE**

Maximum de l'inondation : Oui



Vue de la laisse - auteur : SMBI

**SOURCE DE REPÉRAGE : RELEVÉS DE LAISSES DE LA CRUE D'AVRIL 2025 SUR LA LOUE - 25/04/2025**

Type de repérage : Campagne de terrain post-inondation  
Organisme(s) : Syndicat mixte du bassin de l'Isle