

Commune : **SAINT-PANTALY-D'EXCIDEUIL** | Rivière : **La Loue**

Habitation impasse des granges

3 Repère(s) sur le site

GÉNÉRAL

Unité de gestion : Gironde-Adour-Dordogne
 Code : WEB_S_202512100945 Date de mise à jour : 10/12/2025
 Auteur : SPC GAD



GÉOLOCALISATION

Coordonnées WGS84 : X: 1.01383930 / Y: 45.31501140
 Coordonnées RGF93 (Lambert 93) X: 544388.18 / Y: 6470361.5
 Coordonnées RGF93 (ETRS89) : X: 1.0138393 / Y: 45.3150114
 Code Hydro: P61-0400 Rive de référence: Droite

21 avril 2025 Altitude calculée de l'eau : **non déterminé**

Nature de l'inondation : **Débordement de cours d'eau** Nature du repère : **Laisse d'inondation**

Commentaires : Marques gravées de 1944 et 1993 (?) également

GÉNÉRAL

Code : WEB_R_202512101138 Date de mise à jour : 10/12/2025
 Auteur : SPC GAD



MARQUE

Maximum de l'inondation : Oui

SOURCE DE REPÉRAGE : RELEVÉS DE LAISSES DE LA CRUE D'AVRIL 2025 SUR LA LOUE - 25/04/2025

Type de repérage : Campagne de terrain post-inondation
 Organisme(s) : Syndicat mixte du bassin de l'Isle

REPÉRAGE POST-CRUE - 25/04/2025

Organisme : Syndicat mixte du bassin de l'Isle
 Commentaires sur le nivellement : +/- 2 cm
 Différence entre le niveau d'eau et la référence (en m) : 0.025 m

📍
Commune : **SAINT-PANTALY-D'EXCIDEUIL**
Rivière : **La Loue**

Habitation impasse des granges

3 Repère(s) sur le site


GÉNÉRAL

Unité de gestion : Gironde-Adour-Dordogne
Code : WEB_S_202512100945 **Date de mise à jour :** 10/12/2025
Auteur : SPC GAD



GÉOLOCALISATION

Coordonnées WGS84 : X: 1.01383930 / Y: 45.31501140
Coordonnées RGF93 (Lambert 93) X: 544388.18 / Y: 6470361.5
Coordonnées RGF93 (ETRS89) : X: 1.0138393 / Y: 45.3150114
Code Hydro: P61-0400 **Rive de référence:** Droite




📅
1993
Nature de l'inondation : **Débordement de cours d'eau**
Nature du repère : **Marque gravée**

Commentaires : date à confirmer

GÉNÉRAL

Code : WEB_R_202512101349 **Date de mise à jour :** 10/12/2025
Auteur : SPC GAD



MARQUE

Maximum de l'inondation : Oui
Visibilité : Oui

SOURCE DE REPÉRAGE : RELEVÉS DE LAISSES DE LA CRUE D'AVRIL 2025 SUR LA LOUE - 25/04/2025

Type de repérage : Campagne de terrain post-inondation
Organisme(s) : Syndicat mixte du bassin de l'Isle

Commune : **SAINT-PANTALY-D'EXCIDEUIL** | Rivière : **La Loue**

Habitation impasse des granges

3 Repère(s) sur le site

GÉNÉRAL

Unité de gestion : Gironde-Adour-Dordogne
 Code : WEB_S_202512100945 Date de mise à jour : 10/12/2025
 Auteur : SPC GAD




GÉOLOCALISATION

Coordonnées WGS84 : X: 1.01383930 / Y: 45.31501140
 Coordonnées RGF93 (Lambert 93) X: 544388.18 / Y: 6470361.5
 Coordonnées RGF93 (ETRS89) : X: 1.0138393 / Y: 45.3150114
 Code Hydro: P61-0400 Rive de référence: Droite

1944
 Nature de l'inondation : **Débordement de cours d'eau** Nature du repère : **Marque gravée**

GÉNÉRAL

Code : WEB_R_202512101238 Date de mise à jour : 10/12/2025
 Auteur : SPC GAD



MARQUE

Maximum de l'inondation : Oui
 Visibilité : Oui

SOURCE DE REPÉRAGE : RELEVÉS DE LAISSES DE LA CRUE D'AVRIL 2025 SUR LA LOUE - 25/04/2025

Type de repérage : Campagne de terrain post-inondation
 Organisme(s) : Syndicat mixte du bassin de l'Isle