


Commune : **MESVES-SUR-LOIRE**Rivière : **Le Mazou****6 Rue des Rigouleau, mur****Commentaires :** Entre le garage du N°6 et le muret de la maison voisine au N°2 et à côté de la gouttière**2**

Repère(s) sur le site

**GÉNÉRAL****Unité de gestion :** Loire-Allier-Cher-Indre**Code :** 25LACIMZ1\_S\_31**Date de mise à jour :** 09/12/2025**Auteur :** SPC LACI

Vue du site en 2025

**GÉOLOCALISATION****Coordonnées WGS84 :** X: 2.99290700 / Y: 47.24395500**Coordonnées RGF93 (Lambert 93) :** X: 699463.46 / Y: 6682627.93**Coordonnées RGF93 (ETRS89) :** X: 2.992907 / Y: 47.243955**Code Hydro:** K4044000**Rive de référence:** Droite**1866**Nature de l'inondation : **Débordement de cours d'eau**Altitude calculée de l'eau : **156.342 m**Nature du repère : **Laisse d'inondation****Commentaires :** Sur le mur, marque gravée à + 1,08 m au dessus du niveau (soit à + 1,14 m du sol)**GÉNÉRAL****Code :** 25LACIMZ1\_R\_31\_2**Date de mise à jour :****Auteur :** SPC LACI


18/12/2025

**MARQUE****Maximum de l'inondation :** Oui**Visibilité :** Oui**État du repère :** Bon**Pérennité :** Longue**Repère calculé :** Non renseigné**PHEC :** Non renseigné**SOURCE DE REPÉRAGE :** SPC LACI ET DDT58, LE MAZOU, CRUE JUIN 2024 - 09/09/2025**Type de repérage :** Campagne de terrain post-inondation**Organisme :** SPC Loire-Allier-Cher-Indre DDT 58**NIVELLEMENT D'ORIGINE SPC LACI - 10/09/2025****Méthode :** GPS**Organisme :** SPC Loire-Allier-Cher-Indre**Référence nivelée :** Autre type de référence**Système altimétrique :** NGF IGN 1969 (système normal)**Altitude de la référence (en m) :** 155.262 m**Différence entre le niveau d'eau et la référence (en m) :** 1.080 m**Altitude calculée de l'eau (en m) :** 156.342

Vue du repère en 2025

Commune : **MESVES-SUR-LOIRE**Rivière : **Le Mazou****6 Rue des Rigouleau, mur****Commentaires :** Entre le garage du N°6 et le muret de la maison voisine au N°2 et à côté de la gouttière**2**


Repère(s) sur le site

**GÉNÉRAL****Unité de gestion :** Loire-Allier-Cher-Indre**Code :** 25LACIMZ1\_S\_31**Date de mise à jour :** 09/12/2025**Auteur :** SPC LACI

Vue du site en 2025

**GÉOLOCALISATION****Coordonnées WGS84 :** X: 2.99290700 / Y: 47.24395500**Coordonnées RGF93 (Lambert 93) :** X: 699463.46 / Y: 6682627.93**Coordonnées RGF93 (ETRS89) :** X: 2.992907 / Y: 47.243955**Code Hydro:** K4044000**Rive de référence:** Droite**1856**Nature de l'inondation : **Débordement de cours d'eau**Altitude calculée de l'eau : **155.582 m**Nature du repère : **Laisse d'inondation****Commentaires :** Sur le mur, marque gravée à + 0.32 m au dessus du niveau (soit à + 0,38 m du sol)**GÉNÉRAL****Code :** 25LACIMZ1\_R\_31\_1**Date de mise à jour :****Auteur :** SPC LACI

18/12/2025

**MARQUE****Maximum de l'inondation :** Oui**Visibilité :** Oui**État du repère :** Bon**Pérennité :** Longue**Repère calculé :** Non renseigné**PHEC :** Non renseigné**SOURCE DE REPÉRAGE :** SPC LACI ET DDT58, LE MAZOU, CRUE JUIN 2024 - 09/09/2025**Type de repérage :** Campagne de terrain post-inondation**Organisme :** SPC Loire-Allier-Cher-Indre DDT 58**NIVELLEMENT D'ORIGINE SPC LACI - 10/09/2025****Méthode :** GPS**Organisme :** SPC Loire-Allier-Cher-Indre**Référence nivelée :** Autre type de référence**Système altimétrique :** NGF IGN 1969 (système normal)**Altitude de la référence (en m) :** 155.262 m**Différence entre le niveau d'eau et la référence (en m) :** 0.320 m**Altitude calculée de l'eau (en m) :** 155.582

Vue du repère en 2025