

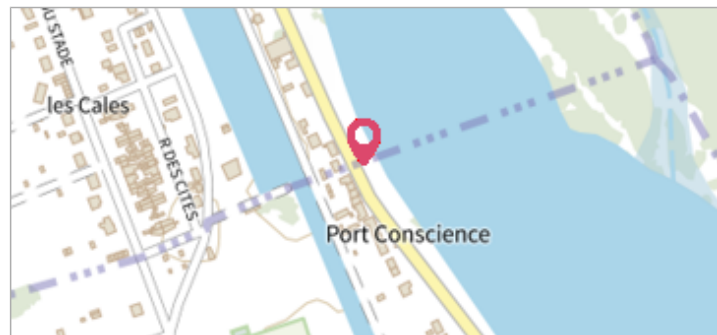
Commune : **JOUET-SUR-L'AUBOIS** | Rivière : **La Loire**

Totem, 4/661 Route du Port-Conscience

3 Repère(s) sur le site

GÉNÉRAL

Unité de gestion : Loire-Allier-Cher-Indre
 Code : WEB_S_202512093757 Date de mise à jour : 09/12/2025
 Auteur : SPC LACI



GÉOLOCALISATION

Coordonnées WGS84 : X: 3.01855736 / Y: 47.06269470
 Coordonnées RGF93 (Lambert 93) X: 701408.47 / Y: 6662494.55
 Coordonnées RGF93 (ETRS89) : X: 3.0185574 / Y: 47.0626947
 Code Hydro: ----0000 Rive de référence: Gauche

Juin 1856 Altitude calculée de l'eau : **167.07 m**

Nature de l'inondation : **Débordement de cours d'eau** Nature du repère : **Repère normalisé (décret n°2005-233)**

GÉNÉRAL

Code : WEB_R_202512094506 Date de mise à jour : 09/12/2025
 Auteur : SPC LACI



MARQUE

Texte : Juin 1856
 Maximum de l'inondation : Oui
 Visibilité : Oui État du repère : Bon
 Pérennité : Longue Repère calculé : Non renseigné
 PHEC : Oui

NIVELLEMENT SPC LACI - 16/07/2025

Méthode : GPS
 Organisme : SPC Loire-Allier-Cher-Indre
 Référence nivelée : Autre type de référence
 Description référence du repère : Sol
 Système altimétrique : NGF IGN 1969 (système normal)
 Altitude de la référence (en m) : 165.955 m
 Différence entre le niveau d'eau et la référence (en m) : 1.115 m
 Altitude calculée de l'eau (en m) : 167.07

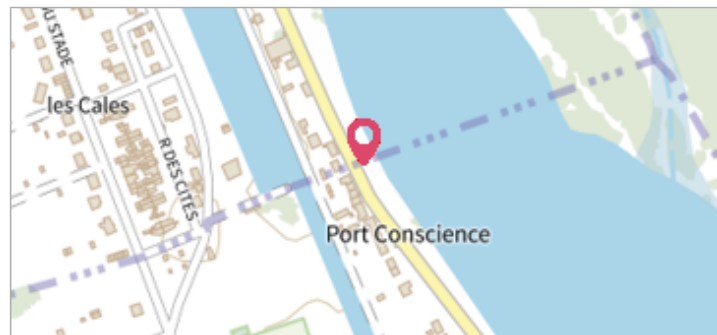
Commune : **JOUET-SUR-L'AUBOIS** | Rivière : **La Loire**

Totem, 4/661 Route du Port-Conscience

3 Repère(s) sur le site

GÉNÉRAL

Unité de gestion : Loire-Allier-Cher-Indre
 Code : WEB_S_202512093757 Date de mise à jour : 09/12/2025
 Auteur : SPC LACI



GÉOLOCALISATION

Coordonnées WGS84 : X: 3.01855736 / Y: 47.06269470
 Coordonnées RGF93 (Lambert 93) X: 701408.47 / Y: 6662494.55
 Coordonnées RGF93 (ETRS89) : X: 3.0185574 / Y: 47.0626947
 Code Hydro: ----0000 Rive de référence: Gauche

Septembre 1866 Altitude calculée de l'eau : **166.985 m**

Nature de l'inondation : **Débordement de cours d'eau** Nature du repère : **Plaque**

GÉNÉRAL

Code : WEB_R_202512095020 Date de mise à jour : 09/12/2025
 Auteur : SPC LACI



MARQUE

Texte : Septembre 1866
 Maximum de l'inondation : Oui
 Visibilité : Oui État du repère : Bon
 Pérennité : Longue

NIVELLEMENT SPC LACI - 16/07/2025

Méthode : GPS
 Organisme : SPC Loire-Allier-Cher-Indre
 Référence nivelée : Autre type de référence
 Description référence du repère : Sol
 Système altimétrique : NGF IGN 1969 (système normal)
 Altitude de la référence (en m) : 165.955 m
 Différence entre le niveau d'eau et la référence (en m) : 1.030 m
 Altitude calculée de l'eau (en m) : 166.985

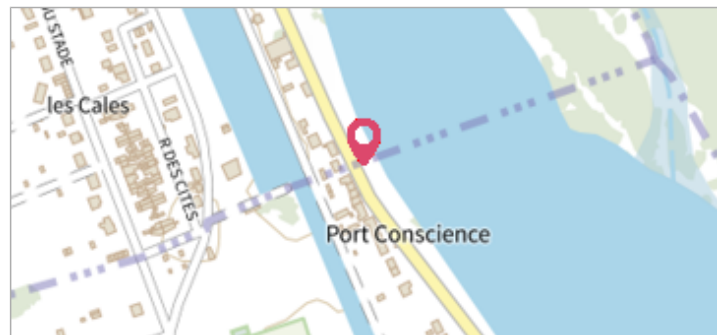
Commune : **JOUET-SUR-L'AUBOIS** | Rivière : **La Loire**

Totem, 4/661 Route du Port-Conscience

3 Repère(s) sur le site

GÉNÉRAL

Unité de gestion : Loire-Allier-Cher-Indre
 Code : WEB_S_202512093757 Date de mise à jour : 09/12/2025
 Auteur : SPC LACI



Vue du site

GÉOLOCALISATION

Coordonnées WGS84 : X: 3.01855736 / Y: 47.06269470
 Coordonnées RGF93 (Lambert 93) X: 701408.47 / Y: 6662494.55
 Coordonnées RGF93 (ETRS89) : X: 3.0185574 / Y: 47.0626947
 Code Hydro: ----0000 Rive de référence: Gauche

Octobre 1846 Altitude calculée de l'eau : **251.355 m**

Nature de l'inondation : **Débordement de cours d'eau** Nature du repère : **Plaque**

GÉNÉRAL

Code : WEB_R_202512095338 Date de mise à jour : 09/12/2025
 Auteur : SPC LACI

MARQUE

Texte : Octobre 1846
 Maximum de l'inondation : Oui
 Visibilité : Oui État du repère : Bon
 Pérennité : Longue



Vue du repère

NIVELLEMENT SPC LACI - 16/07/2025

Méthode : GPS
 Organisme : SPC Loire-Allier-Cher-Indre
 Référence nivelée : Autre type de référence
 Description référence du repère : Sol
 Système altimétrique : NGF IGN 1969 (système normal)
 Altitude de la référence (en m) : 165.955 m
 Différence entre le niveau d'eau et la référence (en m) : 85.400 m
 Altitude calculée de l'eau (en m) : 251.355