

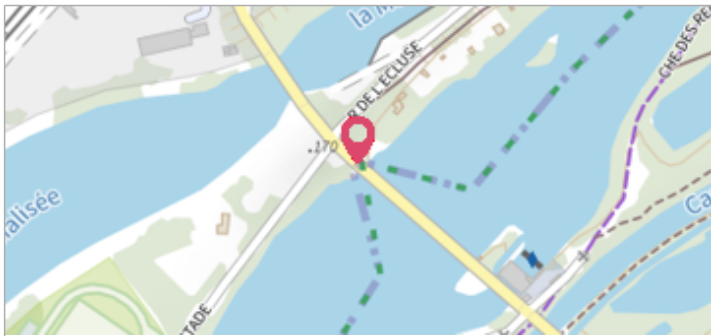
Commune : **CARENTOIR** | Rivière : **Le Combs**

Impasse la Chevalaie à Carentoir, cours d'eau le Combs

3 Repère(s) sur le site

GÉNÉRAL

Unité de gestion : Vilaine-Côtiers Bretons
Code : RC_Aff_006 **Date de mise à jour :** 09/12/2025
Auteur : SPC VCB



Lieu dit la Chévelais

GÉOLOCALISATION

Coordonnées WGS84 : X: -2.03997714 / Y: 47.83085930
Coordonnées RGF93 (Lambert 93) X: 323176.96 / Y: 6759859.31
Coordonnées RGF93 (ETRS89) : X: -2.0399771 / Y: 47.8308593
Code Hydro: J86-0300 **Rive de référence:** Droite

23 janvier 1995
 Nature de l'inondation : **Débordement de cours d'eau** | Nature du repère : **Témoignage oral**

Commentaires : Bas de la "marche"
 1995 : entre 10-20cm de moins que 2001
 lever le bas de la marche

GÉNÉRAL

Code : RC_Aff_006_1995 **Date de mise à jour :** 09/12/2025
Auteur : SPC VCB

MARQUE

Maximum de l'inondation : Non renseigné
Visibilité : Non renseigné **État du repère :** Non renseigné



Repère fixe muret d'habitation

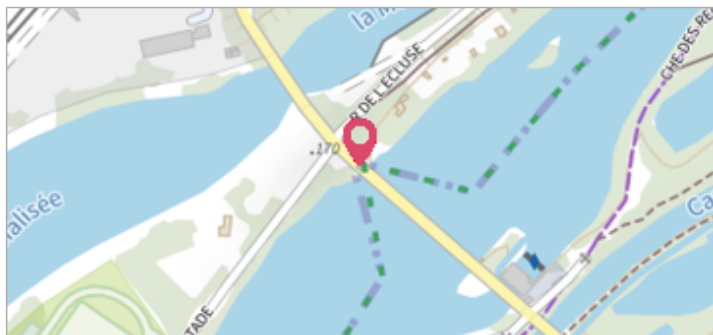
Commune : **CARENTOIR** | Rivière : **Le Combs**

Impasse la Chevalaie à Carentoir, cours d'eau le Combs

3 Repère(s) sur le site

GÉNÉRAL

Unité de gestion : Vilaine-Côtiers Bretons
Code : RC_Aff_006 **Date de mise à jour :** 09/12/2025
Auteur : SPC VCB



Lieu dit la Chévelais

GÉOLOCALISATION

Coordonnées WGS84 : X: -2.03997714 / Y: 47.83085930
Coordonnées RGF93 (Lambert 93) X: 323176.96 / Y: 6759859.31
Coordonnées RGF93 (ETRS89) X: -2.0399771 / Y: 47.8308593
Code Hydro: J86-0300 **Rive de référence:** Droite

5 janvier 2001 Nature de l'inondation : **Débordement de cours d'eau** Nature du repère : **Témoignage oral**

Commentaires : 20 cm dans la maison lever le seuil de la maison

GÉNÉRAL

Code : RC_Aff_006b_2001 **Date de mise à jour :** 09/12/2025
Auteur : SPC VCB

MARQUE

Maximum de l'inondation : Non renseigné
Visibilité : Non renseigné **État du repère :** Non renseigné



Seuil de la maison à la Chévelais

SOURCE DE REPÉRAGE : EPTB VILAINE - 02/04/2001

Type de repérage : Campagne de terrain post-inondation

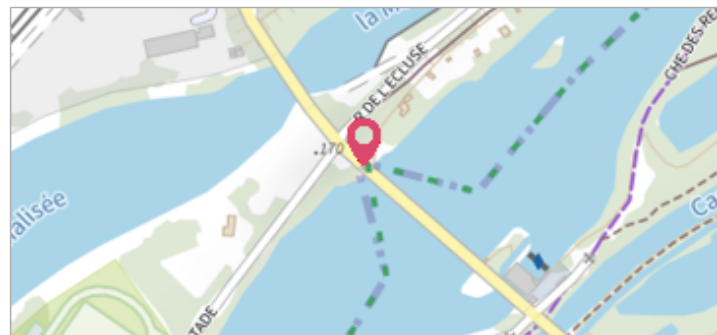
Commune : **CARENTOIR** | Rivière : **Le Combs**

Impasse la Chevalaie à Carentoir, cours d'eau le Combs

3 Repère(s) sur le site

GÉNÉRAL

Unité de gestion : Vilaine-Côtiers Bretons
 Code : RC_Aff_006 Date de mise à jour : 09/12/2025
 Auteur : SPC VCB



GÉOLOCALISATION

Coordonnées WGS84 : X: -2.03997714 / Y: 47.83085930
 Coordonnées RGF93 (Lambert 93) X: 323176.96 / Y: 6759859.31
 Coordonnées RGF93 (ETRS89) : X: -2.0399771 / Y: 47.8308593
 Code Hydro: J86-0300 Rive de référence: Droite

5 janvier 2001
 Nature de l'inondation : **Débordement de cours d'eau** Nature du repère : **Témoignage oral**

Commentaires : L'eau est montée jusqu'en bas de la "marche" en 2001. Lever le bas de la marche.

GÉNÉRAL

Code : RC_Aff_006_2001 Date de mise à jour : 09/12/2025
 Auteur : SPC VCB

MARQUE

Maximum de l'inondation : Non renseigné
 Visibilité : Non renseigné État du repère : Non renseigné



SOURCE DE REPÉRAGE : EPTB VILAINE - 02/04/2001

Type de repérage : Campagne de terrain post-inondation