

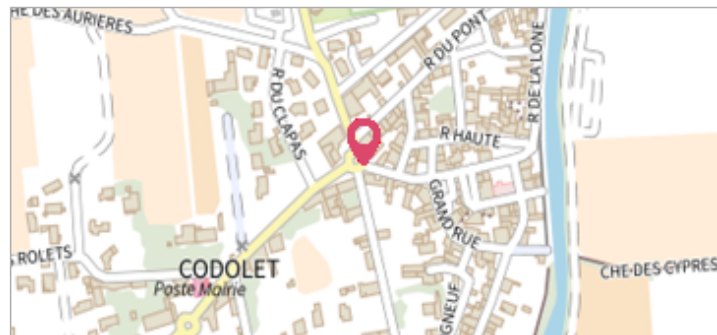
Commune : **CUBJAC-AUVEZERE-VAL D'ANS** | Rivière : **L' Auvézère**

Moulin de la Sudrie

4 Repère(s) sur le site

GÉNÉRAL

Unité de gestion : Gironde-Adour-Dordogne
 Code : 25GAD_AUI_S_3 Date de mise à jour : 04/12/2025
 Auteur : SPC GAD



GÉOLOCALISATION

Coordonnées WGS84 : X: 0.92878380 / Y: 45.21171970
 Coordonnées RGF93 (Lambert 93) X: 537424.88 / Y: 6459065.29
 Coordonnées RGF93 (ETRS89) : X: 0.9287838 / Y: 45.2117197
 Code Hydro: P6--0250 Rive de référence: Gauche

21 avril 2025 Altitude calculée de l'eau : **112.65 m**

Nature de l'inondation : **Débordement de cours d'eau** Nature du repère : **Marque gravée**

Commentaires : ID = 54 - Date relevé = 2025/04/28 15:53 - marque sur mur - Finesse = bonne - Confiance = certaine

GÉNÉRAL

Code : 25GAD_AUI_R_6_4 Date de mise à jour : 04/12/2025
 Auteur : SPC GAD



MARQUE

Maximum de l'inondation : Oui
 Visibilité : Oui État du repère : Non renseigné
 Pérennité : Moyenne Repère calculé : Non renseigné
 PHEC : Non renseigné

SOURCE DE REPÉRAGE : RELEVÉ DES LAISSES DE LA CRUE D'AVRIL 2025 SUR L'AUVÉZÈRE ET L'ISLE - 06/05/2025

Type de repérage : Campagne de terrain post-inondation
 Organisme(s) : ARTELIA

NIVELLEMENT ARTELIA - 28/04/2025

Méthode : GPS
 Organisme : ARTELIA
 Commentaires sur le nivellement : Précision nivellement = moyenne
 Référence nivelée : Autre type de référence
 Description référence du repère : sol terrasse extérieur
 Système altimétrique : NGF IGN 1969 (système normal)
 Altitude de la référence (en m) : 111.250 m
 Différence entre le niveau d'eau et la référence (en m) : 1.400 m
 Altitude calculée de l'eau (en m) : 112.65

Commune : **CUBJAC-AUVEZERE-VAL D'ANS** | Rivière : **L' Auvézère**

Moulin de la Sudrie

4 Repère(s) sur le site

GÉNÉRAL

Unité de gestion : Gironde-Adour-Dordogne
 Code : 25GAD_AUI_S_3 Date de mise à jour : 04/12/2025
 Auteur : SPC GAD



GÉOLOCALISATION

Coordonnées WGS84 : X: 0.92878380 / Y: 45.21171970
 Coordonnées RGF93 (Lambert 93) X: 537424.88 / Y: 6459065.29
 Coordonnées RGF93 (ETRS89) : X: 0.9287838 / Y: 45.2117197
 Code Hydro: P6--0250 Rive de référence: Gauche

1913 Altitude calculée de l'eau : **113.42 m**

Nature de l'inondation : **Débordement de cours d'eau** Nature du repère : **Marque gravée**

Commentaires : ID = 152 - Date relevé = 2025/05/19 15:54 - marque sur mur - Finesse = bonne - Confiance = certaine

GÉNÉRAL

Code : 25GAD_AUI_R_3_1 Date de mise à jour : 04/12/2025
 Auteur : SPC GAD



MARQUE

Maximum de l'inondation : Oui
 Visibilité : Oui État du repère : Non renseigné
 Pérennité : Moyenne Repère calculé : Non renseigné
 PHEC : Non renseigné

SOURCE DE REPÉRAGE : RELEVÉ DES LAISSES DE LA CRUE D'AVRIL 2025 SUR L'AUVÉZÈRE ET L'ISLE - 06/05/2025

Type de repérage : Campagne de terrain post-inondation
 Organisme(s) : ARTELIA

NIVELLEMENT ARTELIA - 19/05/2025

Méthode : GPS
 Organisme : ARTELIA
 Commentaires sur le nivellement : Précision nivellement = moyenne
 Référence nivelée : Autre type de référence
 Description référence du repère : sol terrasse extérieur
 Système altimétrique : NGF IGN 1969 (système normal)
 Altitude de la référence (en m) : 111.250 m
 Différence entre le niveau d'eau et la référence (en m) : 2.170 m
 Altitude calculée de l'eau (en m) : 113.42

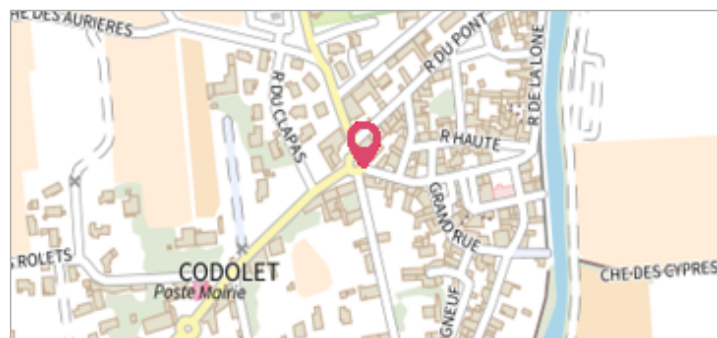
Commune : **CUBJAC-AUVEZERE-VAL D'ANS** | Rivière : **L' Auvézère**

Moulin de la Sudrie

4 Repère(s) sur le site

GÉNÉRAL

Unité de gestion : Gironde-Adour-Dordogne
 Code : 25GAD_AUI_S_3 Date de mise à jour : 04/12/2025
 Auteur : SPC GAD



GÉOLOCALISATION

Coordonnées WGS84 : X: 0.92878380 / Y: 45.21171970
 Coordonnées RGF93 (Lambert 93) X: 537424.88 / Y: 6459065.29
 Coordonnées RGF93 (ETRS89) : X: 0.9287838 / Y: 45.2117197
 Code Hydro: P6--0250 Rive de référence: Gauche

1876 Altitude calculée de l'eau : **113.18 m**

Nature de l'inondation : **Débordement de cours d'eau** Nature du repère : **Marque gravée**

Commentaires : ID = 153 - Date relevé = 2025/05/19 15:58 - marque sur mur - Finesse = bonne - Confiance = certaine

GÉNÉRAL

Code : 25GAD_AUI_R_4_2 Date de mise à jour : 04/12/2025
 Auteur : SPC GAD



MARQUE

Maximum de l'inondation : Oui
 Visibilité : Oui État du repère : Non renseigné
 Pérennité : Moyenne Repère calculé : Non renseigné
 PHEC : Non renseigné

SOURCE DE REPÉRAGE : RELEVÉ DES LAISSES DE LA CRUE D'AVRIL 2025 SUR L'AUVÉZÈRE ET L'ISLE - 06/05/2025

Type de repérage : Campagne de terrain post-inondation
 Organisme(s) : ARTELIA

NIVELLEMENT ARTELIA - 19/05/2025

Méthode : GPS
 Organisme : ARTELIA
 Commentaires sur le nivellement : Précision nivellement = moyenne
 Référence nivelée : Autre type de référence
 Description référence du repère : sol terrasse extérieur
 Système altimétrique : NGF IGN 1969 (système normal)
 Altitude de la référence (en m) : 111.250 m
 Différence entre le niveau d'eau et la référence (en m) : 1.930 m
 Altitude calculée de l'eau (en m) : 113.18

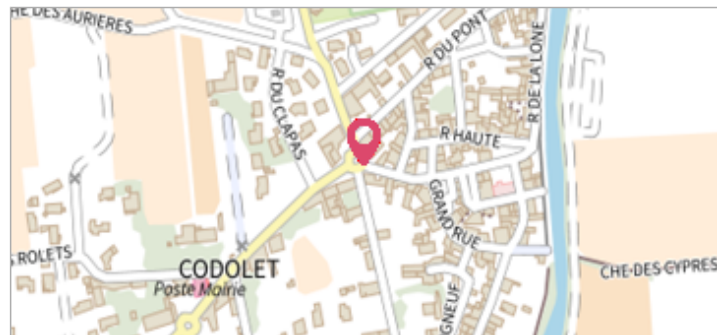
Commune : **CUBJAC-AUVEZERE-VAL D'ANS** | Rivière : **L' Auvézère**

Moulin de la Sudrie

4 Repère(s) sur le site

GÉNÉRAL

Unité de gestion : Gironde-Adour-Dordogne
 Code : 25GAD_AUI_S_3 Date de mise à jour : 04/12/2025
 Auteur : SPC GAD



GÉOLOCALISATION

Coordonnées WGS84 : X: 0.92878380 / Y: 45.21171970
 Coordonnées RGF93 (Lambert 93) X: 537424.88 / Y: 6459065.29
 Coordonnées RGF93 (ETRS89) : X: 0.9287838 / Y: 45.2117197
 Code Hydro: P6--0250 Rive de référence: Gauche


1944 Altitude calculée de l'eau : **113.13 m**

Nature de l'inondation : **Débordement de cours d'eau** Nature du repère : **Marque gravée**

Commentaires : ID = 154 - Date relevé = 2025/05/19 16:02 - marque sur mur - Finesse = bonne - Confiance = certaine

GÉNÉRAL

Code : 25GAD_AUI_R_5_3 Date de mise à jour : 04/12/2025
 Auteur : SPC GAD



MARQUE

Maximum de l'inondation : Oui
 Visibilité : Oui État du repère : Non renseigné
 Pérennité : Moyenne Repère calculé : Non renseigné
 PHEC : Non renseigné

SOURCE DE REPÉRAGE : RELEVÉ DES LAISSES DE LA CRUE D'AVRIL 2025 SUR L'AUVÉZÈRE ET L'ISLE - 06/05/2025

Type de repérage : Campagne de terrain post-inondation
 Organisme(s) : ARTELIA

NIVELLEMENT ARTELIA - 19/05/2025

Méthode : GPS
 Organisme : ARTELIA
 Commentaires sur le nivellement : Précision nivellement = moyenne
 Référence nivelée : Autre type de référence
 Description référence du repère : sol terrasse extérieur
 Système altimétrique : NGF IGN 1969 (système normal)
 Altitude de la référence (en m) : 111.250 m
 Différence entre le niveau d'eau et la référence (en m) : 1.880 m
 Altitude calculée de l'eau (en m) : 113.13