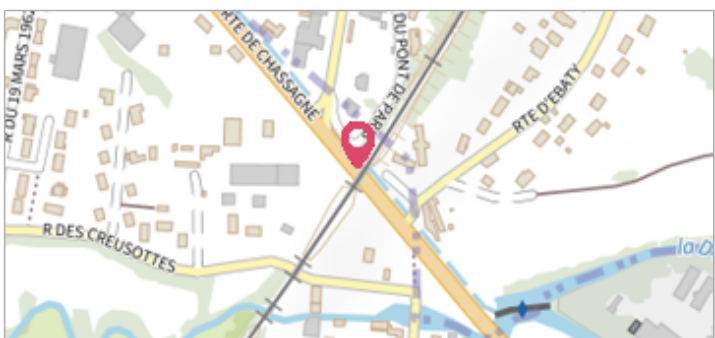


Commune : **CHAGNY** | Rivière : **La Dheune**  
**Pont SNCF de la Route Départementale 906, extrémité Sud-Est de la culée Sud.**

**Commentaires :** (à gauche en entrant, en venant depuis depuis le pont de la Dheune) **3** Repère(s) sur le site

**GÉNÉRAL**  
**Unité de gestion :** Saône-Doubs  
**Code :** WEB\_S\_202512033635 **Date de mise à jour :** 05/12/2025  
**Auteur :** Simon EMINET



Pont SNCF de la Route Départementale 906

**GÉOLOCALISATION**  
**Coordonnées WGS84 :** X: 4.75303309 / Y: 46.91808190  
**Coordonnées RGF93 (Lambert 93)** X: 833397.88 / Y: 6647913.23  
**Coordonnées RGF93 (ETRS89)** : X: 4.7530331 / Y: 46.9180819  
**Code Hydro:** **Rive de référence:**

**22 janvier 1941**  
 Nature de l'inondation : **Débordement de cours d'eau** Nature du repère : **Marque gravée**

**Commentaires :** marque à environ 40cm du sol (à préciser / à lever)

**GÉNÉRAL**  
**Code :** WEB\_R\_202512034135 **Date de mise à jour :** 03/12/2025  
**Auteur :** EPTB Saône et Doubs

**MARQUE**  
**Texte :** CRUE 22 1er 1941  
**Maximum de l'inondation :** Oui  
**Visibilité :** Oui **État du repère :** Bon  
**Pérennité :** Longue

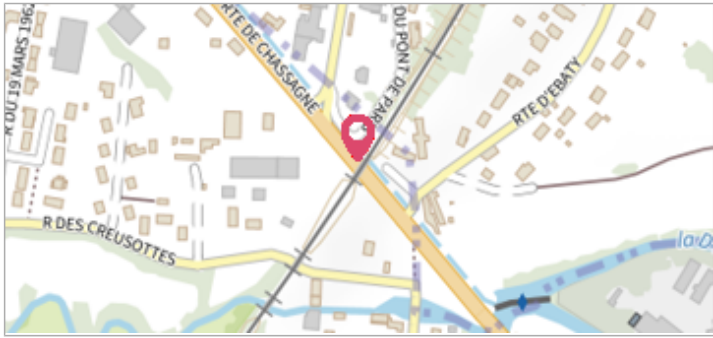


photo du repere

Commune : **CHAGNY** | Rivière : **La Dheune**  
**Pont SNCF de la Route Départementale 906, extrémité Sud-Est de la culée Sud.**

**Commentaires :** (à gauche en entrant, en venant depuis depuis le pont de la Dheune) **3** Repère(s) sur le site

**GÉNÉRAL**  
**Unité de gestion :** Saône-Doubs  
**Code :** WEB\_S\_202512033635 **Date de mise à jour :** 05/12/2025  
**Auteur :** Simon EMINET



**GÉOLOCALISATION**  
**Coordonnées WGS84 :** X: 4.75303309 / Y: 46.91808190  
**Coordonnées RGF93 (Lambert 93)** X: 833397.88 / Y: 6647913.23  
**Coordonnées RGF93 (ETRS89)** : X: 4.7530331 / Y: 46.9180819  
**Code Hydro:** **Rive de référence:**

**1er octobre 1965**  
 Nature de l'inondation : **Débordement de cours d'eau** Nature du repère : **Marque gravée**

**Commentaires :** Marque à environ 1.2m du sol (à vérifier / lever)

**GÉNÉRAL**  
**Code :** WEB\_R\_202512033636 **Date de mise à jour :** 03/12/2025  
**Auteur :** Simon EMINET

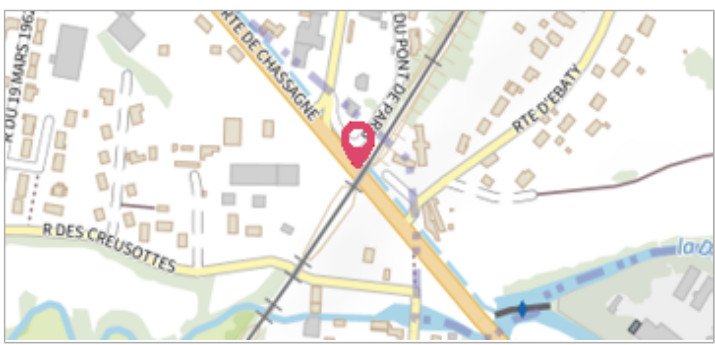
**MARQUE**  
**Texte :** CRUE 1.10.1965  
**Maximum de l'inondation :** Oui  
**Visibilité :** Oui **État du repère :** Bon  
**Pérennité :** Longue



Commune : **CHAGNY** | Rivière : **La Dheune**  
**Pont SNCF de la Route Départementale 906, extrémité Sud-Est de la culée Sud.**

**Commentaires :** (à gauche en entrant, en venant depuis depuis le pont de la Dheune) **3** Repère(s) sur le site

**GÉNÉRAL**  
**Unité de gestion :** Saône-Doubs  
**Code :** WEB\_S\_202512033635 **Date de mise à jour :** 05/12/2025  
**Auteur :** Simon EMINET



**GÉOLOCALISATION**  
**Coordonnées WGS84 :** X: 4.75303309 / Y: 46.91808190  
**Coordonnées RGF93 (Lambert 93)** X: 833397.88 / Y: 6647913.23  
**Coordonnées RGF93 (ETRS89)** : X: 4.7530331 / Y: 46.9180819  
**Code Hydro:** **Rive de référence:**

**19 novembre 1951**  
 Nature de l'inondation : **Débordement de cours d'eau** Nature du repère : **Marque gravée**

**Commentaires :** marque à environ 70cm du sol (à vérifier / lever)

**GÉNÉRAL**  
**Code :** WEB\_R\_202512033916 **Date de mise à jour :** 03/12/2025  
**Auteur :** EPTB Saône et Doubs

**MARQUE**  
**Texte :** CRUE 19.11.1951  
**Maximum de l'inondation :** Oui  
**Visibilité :** Oui **État du repère :** Bon  
**Pérennité :** Longue

