


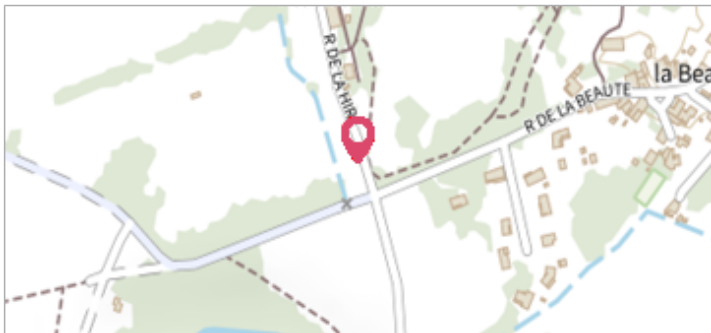
Commune : **ELVEN** | Rivière : **L'Arz**

Chaussée de la RD 766, Pont Guillemet en rive gauche

1 Repère(s) sur le site

GÉNÉRAL

Unité de gestion : Vilaine-Côtiers Bretons
 Code : RC_Arz_001 Date de mise à jour : 02/12/2025
 Auteur : SPC VCB



GÉOLOCALISATION


Coordonnées WGS84 : X: -2.56726565 / Y: 47.74535750
 Coordonnées RGF93 (Lambert 93) X: 283146.29 / Y: 6753030.72
 Coordonnées RGF93 (ETRS89) : X: -2.5672657 / Y: 47.7453575
 Code Hydro: J88-0300 Rive de référence: Gauche

5 janvier 2001
 Nature de l'inondation : **Débordement de cours d'eau** Nature du repère : **Témoignage oral**

Commentaires : Hauteur d'eau sur la chaussée, 15cm.

GÉNÉRAL

Code : RC_Arz_001_2001 Date de mise à jour : 02/12/2025
 Auteur : SPC VCB



MARQUE

Maximum de l'inondation : Oui
 Visibilité : Non État du repère : Disparu
 Pérennité : Aucune Repère calculé : Non
 PHEC : Oui

SOURCE DE REPÉRAGE : EPTB VILAINE - 02/04/2001

Type de repérage : Campagne de terrain post-inondation