



Commune : SAINT-GONNERY

Rivière : L'Oust

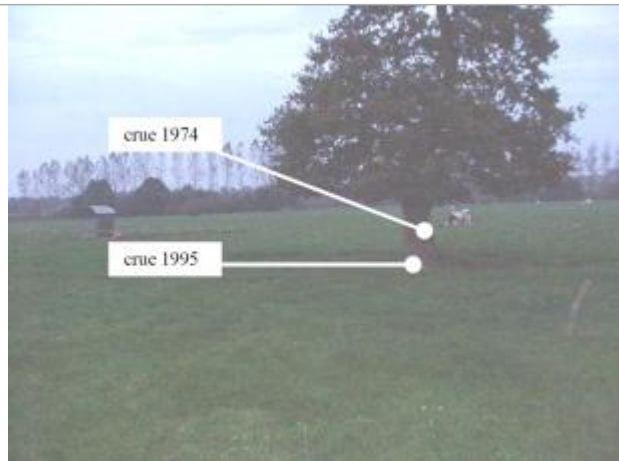
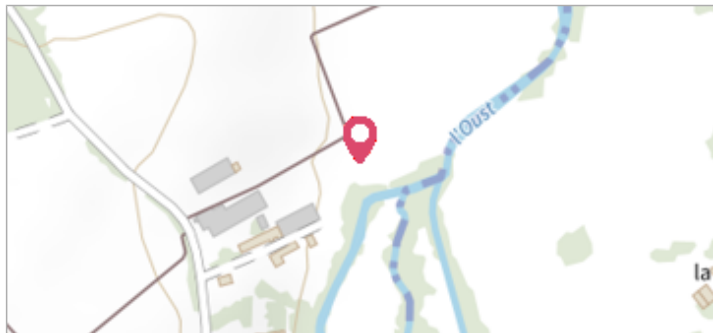
**Arbre à l'arrière des bâtiments de la ferme Le Nezy****2** Repère(s) sur le site**GÉNÉRAL**

Unité de gestion : Vilaine-Côtiers Bretons

Code : RC\_OUST\_22

Date de mise à jour : 21/11/2025

Auteur : SPC VCB



Arbre à l'arrière des bâtiments de la ferme Le Nezy en novembre 2001

**GÉOLOCALISATION**

Coordonnées WGS84 : X: -2.80627017 / Y: 48.14345490

Coordonnées RGF93 (Lambert 93) X: 268532.05 / Y: 6798435.95

Coordonnées RGF93 (ETRS89) : X: -2.8062702 / Y: 48.1434549

Code Hydro:

Rive de référence: Droite

**14 février 1974**Nature de l'inondation : **Débordement de cours d'eau**Altitude calculée de l'eau : **78.82 m**Nature du repère : **Témoignage oral****GÉNÉRAL**

Code : RC\_OUST\_22\_1974

Date de mise à jour :

Auteur : SPC VCB

21/11/2025

**MARQUE**

Maximum de l'inondation : Oui

Visibilité : Non

État du repère : Disparu

Pérennité : Aucune

Repère calculé : Non

PHEC : Oui

**SOURCE DE REPÉRAGE : EPTB VILAINE - 02/04/2001**

Type de repérage : Campagne de terrain post-inondation

**ARBRE DERRIÈRE LES BÂTIMENTS DE LA FERME**

Méthode : Non renseigné

Organisme : GEOMEXPERT

Référence nivelée : Autre type de référence

Description référence du repère : pied de l'arbre

Système altimétrique : NGF IGN 1969 (système normal)

Altitude de la référence (en m) : 78.320 m

Différence entre le niveau d'eau et la référence (en m) : 0.500 m

Altitude calculée de l'eau (en m) : 78.82



Commune : SAINT-GONNERY

Rivière : L'Oust

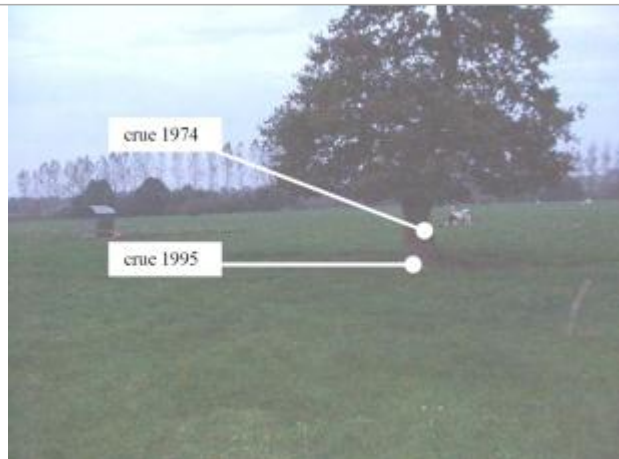
**Arbre à l'arrière des bâtiments de la ferme Le Nezy****2** Repère(s) sur le site**GÉNÉRAL**

Unité de gestion : Vilaine-Côtiers Bretons

Code : RC\_OUST\_22

Date de mise à jour : 21/11/2025

Auteur : SPC VCB



Arbre à l'arrière des bâtiments de la ferme Le Nezy en novembre 2001

**GÉOLOCALISATION**

Coordonnées WGS84 : X: -2.80627017 / Y: 48.14345490

Coordonnées RGF93 (Lambert 93) X: 268532.05 / Y: 6798435.95

Coordonnées RGF93 (ETRS89) : X: -2.8062702 / Y: 48.1434549

Code Hydro: Rive de référence: Droite

**21 janvier 1995**

Nature de l'inondation : Débordement de cours d'eau

Altitude calculée de l'eau : 78.32 m

Nature du repère : Témoignage oral

**GÉNÉRAL**

Code : RC\_OUST\_22\_1995

Date de mise à jour :

Auteur : SPC VCB

21/11/2025

**MARQUE**

Maximum de l'inondation : Oui

Visibilité : Non

État du repère : Disparu

Pérennité : Aucune

Repère calculé : Non

PHEC : Non

**SOURCE DE REPÉRAGE : EPTB VILAINE - 02/04/2001**

Type de repérage : Campagne de terrain post-inondation

**PIED DE L'ARBRE DERRIÈRE LES BÂTIMENTS DE LA FERME**

Méthode : Non renseigné

Organisme : GEOMEXPERT

Référence nivelée : Marque d'inondation

Description référence du repère : niveau de l'inondation au pied de l'arbre derrière les bâtiments de la ferme

Système altimétrique : NGF IGN 1969 (système normal)

Altitude de la référence (en m) : 78.320 m

Altitude calculée de l'eau (en m) : 78.32