

Commune : **ROHAN**Rivière : **L' Oust****Maison au lieu-dit "La Croix Neuve"****4**

Repère(s) sur le site

GÉNÉRAL

Unité de gestion : Vilaine-Côtiers Bretons

Code : RC_OUST_32

Date de mise à jour : 18/11/2025

Auteur : SPC VCB



Maison au lieu-dit "La Croix Neuve"

GÉOLOCALISATION

Coordonnées WGS84 : X: -2.76312356 / Y: 48.08316760

Coordonnées RGF93 (Lambert 93) X: 271244.04 / Y: 6791519.15

Coordonnées RGF93 (ETRS89) : X: -2.7631236 / Y: 48.0831676

Code Hydro: J8--0230

Rive de référence: Gauche

**05 janvier 2001**Nature de l'inondation : **Débordement de cours d'eau**Altitude calculée de l'eau : **non déterminé**Nature du repère : **Témoignage oral****GÉNÉRAL**

Code : RC_OUST_32_2001

Date de mise à jour :

Auteur : SPC VCB

18/11/2025

MARQUE

Maximum de l'inondation : Oui

Visibilité : Non

État du repère : Disparu

Pérennité : Aucune

Repère calculé : Non

PHEC : Oui

SOURCE DE REPÉRAGE : EPTB VILAINE - 02/04/2001

Type de repérage : Campagne de terrain post-inondation

A L'INTÉRIEUR DE LA MAISON DANS LE SALON - 08/11/2001

Méthode : Non renseigné

Organisme : Institution d'aménagement du bassin de la Vilaine

Commentaires sur le nivellement : A l'extérieur de la maison, le niveau de l'inondation a atteint le milieu de la barrière (cf photo de 1999)


Référence nivelée : Autre type de référence

Description référence du repère : sol du salon dans la maison

Système altimétrique : NGF IGN 1969 (système normal)

Différence entre le niveau d'eau et la référence (en m) : 0.250 m

Relevé de la laisse d'inondation de 2001 dans le salon

	Commune : ROHAN	Rivière : L' Oust
	Maison au lieu-dit "La Croix Neuve"	

4 Repère(s) sur le site


GÉNÉRAL

Unité de gestion : Vilaine-Côtièrs Bretons
Code : RC_OUST_32 **Date de mise à jour :** 18/11/2025
Auteur : SPC VCB



GÉOLOCALISATION

Coordonnées WGS84 : X: -2.76312356 / Y: 48.08316760
Coordonnées RGF93 (Lambert 93) : X: 271244.04 / Y: 6791519.15
Coordonnées RGF93 (ETRS89) : X: -2.7631236 / Y: 48.0831676
Code Hydro: J8--0230 **Rive de référence:** Gauche

	13 décembre 2000
	Nature de l'inondation : Débordement de cours d'eau Nature du repère : Témoignage oral

Commentaires : Le témoin indique que lors de la crue de décembre 2000, l'eau est entrée dans les deux chambres de la maison coté Oust.

GÉNÉRAL


Code : RC_OUST_32_2000 **Date de mise à jour :** 18/11/2025
Auteur : SPC VCB

MARQUE

Maximum de l'inondation : Oui
Visibilité : Non **État du repère :** Disparu
Pérennité : Aucune **Repère calculé :** Non
PHEC : Non

SOURCE DE REPÉRAGE : EPTB VILAINE - 02/04/2001

Type de repérage : Campagne de terrain post-inondation

	Commune : ROHAN	Rivière : L' Oust
	Maison au lieu-dit "La Croix Neuve"	

4 Repère(s) sur le site


GÉNÉRAL

Unité de gestion : Vilaine-Côtièrs Bretons
Code : RC_OUST_32 **Date de mise à jour :** 18/11/2025
Auteur : SPC VCB



GÉOLOCALISATION

Coordonnées WGS84 : X: -2.76312356 / Y: 48.08316760
Coordonnées RGF93 (Lambert 93) : X: 271244.04 / Y: 6791519.15
Coordonnées RGF93 (ETRS89) : X: -2.7631236 / Y: 48.0831676
Code Hydro: J8--0230 **Rive de référence:** Gauche

	21 janvier 1995 Nature de l'inondation : Débordement de cours d'eau	Nature du repère : Témoignage oral
	Commentaires : Le témoin indique que lors de la crue de janvier 1995, l'eau n'est pas entrée dans les deux chambres de la maison coté Oust, contrairement aux inondations de 1999, 2000 et 2001.	

GÉNÉRAL

Code : RC_OUST_32_1995 **Date de mise à jour :** 18/11/2025
Auteur : SPC VCB

MARQUE

Maximum de l'inondation : Oui
Visibilité : Non **État du repère :** Disparu
Pérennité : Aucune **Repère calculé :** Non
PHEC : Non

SOURCE DE REPÉRAGE : EPTB VILAINE - 02/04/2001

Type de repérage : Campagne de terrain post-inondation



Commune : **ROHAN**

Rivière : **L' Oust**

Maison au lieu-dit "La Croix Neuve"

4

Repère(s) sur le site

GÉNÉRAL

Unité de gestion : Vilaine-Côtières Bretons

Code : RC_OUST_32

Date de mise à jour : 18/11/2025

Auteur : SPC VCB



Maison au lieu-dit "La Croix Neuve"

GÉOLOCALISATION

Coordonnées WGS84 : X: -2.76312356 / Y: 48.08316760

Coordonnées RGF93 (Lambert 93) : X: 271244.04 / Y: 6791519.15

Coordonnées RGF93 (ETRS89) : X: -2.7631236 / Y: 48.0831676

Code Hydro: J8--0230

Rive de référence: Gauche



29 décembre 1999

Nature de l'inondation : **Débordement de cours d'eau**

Nature du repère : **Témoignage oral**

Commentaires : Le témoin indique que lors de la crue de décembre 1999, l'eau est entrée dans les deux chambres de la maison coté Oust.

GÉNÉRAL

Code : RC_OUST_32_1999

Date de mise à jour :

Auteur : SPC VCB

18/11/2025

MARQUE

Maximum de l'inondation : Oui

Visibilité : Non

État du repère : Disparu

Pérennité : Aucune

Repère calculé : Non

PHEC : Non

SOURCE DE REPÉRAGE : EPTB VILAINE - 02/04/2001

Type de repérage : Campagne de terrain post-inondation



Photographie à la décrue de décembre 1999 avec l'indication du relevé de celle de janvier 2001 sur la barrière